




SUBSECRETARÍA DE PUERTOS, VÍAS NAVEGABLES Y MARINA MERCANTE
DIRECCIÓN NACIONAL DE CONTROL DE PUERTOS Y VÍAS NAVEGABLES
RÍO DE LA PLATA - RÍO PARANÁ
RUTA DE ULTRAMAR

PROFUNDIDADES MÍNIMAS DÍA: 10 de agosto de 2018

KM DESDE	KM HASTA	DENOMINACIÓN (Afectado a Régimen de Mareas)	KM CRÍTICO APROX.	ANCHO CANAL (m)	PROF. AL CERO (m)	OBSERVACIONES	FECHA ÚLTIMO RELEVAMIENTO
239,1	121,0	RÍO DE LA PLATA					
121,0	81,0	CANAL PUNTA INDIO	149,4	100	-10,40		28/02/2018
81,0	57,0	CANAL INTERMEDIO	92,5	100	-10,90		28/06/2018
57,0	37,0	PASO BANCO CHICO	59,0	100	-10,80		27/06/2018
37,0	12,0	RADA EXTERIOR	51,6	100	-11,50		15/02/2018
12,0	42,0	C. ACC. PTO. BUENOS AIRES	12,0	210	-10,60		19y23/07/2018
42,0	46,3	CANAL ING. EMILIO MITRE	15,0	100	-10,80	 (C)	19-20y21/03/2018
46,3	49,8	CANAL ING. EMILIO MITRE	42,4	100	-13,10		19-20y21/03/2018
49,8	58,4	CANAL ING. EMILIO MITRE	47,0	100	-10,80		19-20y21/03/2018
58,4	84,8	RÍO PARANÁ DE LAS PALMAS					
84,8	86,9	ISLA LUCHA	56,2	140	-10,80		02/08/2018
86,9	88,6	EV. ISLA LUCHA / TORDILLO	60,0	131	-11,10		02y03/08/2018
88,6	90,4	VUELTA DEL TORDILLO	86,1	165	-11,10		01/08/2018
90,4	92,2	EV. TORDILLO / HINOJO	88,1	204	-11,90		31/07/2018
92,2	99,0	VUELTA DEL HINOJO	88,6	220	-12,30		30y31/07/2018
99,0	99,7	EV. HINOJO / CAMPANA	91,6	185	-15,20		30/07/2018
99,7	103,5	VUELTA CAMPANA	94,4	165	-11,50		27y30/07/2018
103,5	112,4	EV. CAMPANA / VUELTA DEL ESTE	99,1	174	-13,00		27/07/2018
112,4	121,3	VUELTA DEL ESTE	100,4	260	-10,80		24/07/2018
121,3	125,0	EV. DEL ESTE / LOS BARBONES	107,2	122	-11,40		25/07/2018
125,0	128,0	VUELTA DE LOS BARBONES	107,2	122	-11,40		26/07/2018
128,0	128,9	EV. BARBONES / SAN ANTONIO	120,1	205	-11,30		26/07/2018
128,9	132,0	VUELTA SAN ANTONIO	121,5	177	-12,70		25/07/2018
132,0	133,7	EV. SAN ANTONIO / AB.LAS LIMAS	126,7	245	-11,70		24/07/2018
133,7	134,5	VUELTA ABajo LAS LIMAS	128,8	166	-15,40		23/07/2018
134,5	137,1	VUELTA LAS LIMAS	131,9	194	-11,80		23y24/07/2018
137,1	139,3	EV. LAS LIMAS / DEL PELADO	132,0	200	-12,00		23y24/07/2018
139,3	146,4	VUELTA DEL PELADO	134,1	200	-16,10		23/07/2018
146,4	157,0	EV. DEL PELADO / LOS PATOS	136,0	219	-11,30		20y26/07/2018
157,0	159,3	VUELTA LOS PATOS	138,8	140	-12,60		25/07/2018
159,3	173,7	CANCHA LARGA	141,7	186	-11,70		19y20/07/2018
173,7	175,3	ZANJA MERCADAL	146,4	174	-11,70		18/07/2018
175,3	180,4	ANGOSTURA DE LA ISLETA	156,8	174	-11,70		18/07/2018
180,4	234,1	ANGOSTURA DE LA BASE	157,5	188	-12,30		17y18/07/2018
234,1	276,0	BIFURCACION	172,2	140	-11,50		12y13/07/2018
276,0		EP. BIFURCACION/AB.LOS RATONES	174,5	172	-11,40		11, 12y13/07/2018
			179,5	155	-11,20		10/07/2018
		RÍO PARANÁ					
		EP. BIFURCACION/AB.LOS RATONES	240,9	116	-12,40		13/6 al 03/07/2018

KM DESDE	KM HASTA	DENOMINACIÓN	KM CRÍTICO APROX.	ANCHO CANAL (m)	PROF. AL CERO (m)	ALT. HIDROM. (m)	PROF. EFECTIVA (m)	OBSERVACIONES	FECHA ÚLTIMO RELEVAMIENTO
276,0	286,6	EP. BIFURCACION / AB.LOS RATONES	276,6	116	-10,10	1,86	11,96		13/06/2018
286,6	290,6	ABAJOS RATONES	289,0	116	-10,30	1,90	12,20		11y12/06/2018
290,6	292,5	EP. AB.LOS RATONES / LOS RATONES	292,4	116	-11,30	1,91	13,21		11/06/2018
292,5	296,4	LOS RATONES	295,0	116	-10,00	1,91	11,91		08/06/2018
296,4	308,5	EP. LOS RATONES / ARRIBA OBLIGADO	308,4	116	-10,20	1,95	12,15		06y07/06/2018
308,5	313,0	ARRIBA OBLIGADO	310,4	116	-9,90	1,96	11,86		24/07/2018
313,0	315,0	EP. ARRIBA OBLIGADO/AB.LAS HERMANAS	314,9	116	-10,60	1,97	12,57		01/06/2018
315,0	317,0	ABAJOS HERMANAS B.I.	316,4	116	-9,70	1,98	11,68		24/07/2018
317,0	320,4	EP. AB.LAS HERMANAS / LAS HERMANAS	320,3	116	-10,00	1,99	11,99		23/07/2018
320,4	325,3	LAS HERMANAS B.I.	324,0	116	-9,70	2,00	11,70	 (A)	23/07/2018
325,3	330,2	EP. LAS HERMANAS B.I. / CORT. ISLA NUEVA	325,4	116	-12,40	2,00	14,40		22/05/2018
330,2	344,0	CORTADA ISLA NUEVA	341,2	116	-9,50	1,98	11,48	 (D)	28/06/2018
344,0	351,3	EP.CORTADA ISLA NUEVA / YAGUARON	344,1	134	-10,10	1,98	12,08		15y16/05/2018
351,3	358,8	YAGUARON	357,8	116	-9,20	1,96	11,16		11y14/05/2018
358,8	380,9	EP. YAGUARON / PARAGUAYO	374,6	116	-10,40	2,09	12,49		08-09y10/05/2018
380,9	392,2	PARAGUAYO	388,1	116	-9,20	2,05	11,25		05/07/2018
392,2	398,4	EP. PARAGUAYO / AB. ALVEAR	397,4	116	-9,20	2,06	11,26		03/05/2018
398,4	400,4	ABAJOS ALVEAR	398,4	116	-9,10	2,06	11,16		09/08/2018
400,4	403,4	EP. AB. ALVEAR/ALVEAR	402,4	116	-8,80	2,06	10,86		08/08/2018
403,4	408,7	ALVEAR	408,1	116	-8,70	2,06	10,76		07/08/2018
408,7	412,7	EP. ALVEAR/C. MUELLES PTO. ROSARIO	409,0	116	-9,80	2,06	11,86		06/08/2018
412,7	418,5	C.MUELLES PUERTO ROSARIO	416,5	200	-8,90	2,06	10,96		03/08/2018
418,5	429,3	EP. C.DE LOS MUELLES / BORGHI	418,9	196	-9,15	2,06	11,21		03/08/2018
429,3	438,9	BORGHI	431,8	116	-9,30	2,06	11,36		30/07/2018
438,9	449,8	EP. BORGHI/BELLA VISTA	449,6	116	-8,91	2,06	10,97		01/08/2018
449,8	452,1	BELLA VISTA	451,1	116	-8,60	2,08	10,68		31/07/2018
452,1	460,0	EP. BELLA VISTA / AB. CORRENTOSO	452,2	116	-8,40	2,08	10,48		25y26/07/2018
460,0	472,3	EP. BELLA VISTA / AB. CORRENTOSO	470,5	116	-7,15	2,19	9,34		25y26/07/2018
472,3	475,3	ABAJOS CORRENTOSO	473,1	116	-5,70	2,21	7,91		25/07/2018
475,3	490,5	EP. AB. CORRENTOSO / PARANACITO	475,3	116	-6,70	2,22	8,92		25/07/2018
490,5	494,5	PARANACITO	494,0	116	-5,80	2,33	8,13		18y25/07/2018
494,5	503,0	EP. PARANACITO / TACUANI	495,4	116	-5,50	2,34	7,84		24/07/2018
503,0	521,6	TACUANI	513,2	116	-5,50	2,44	7,94		17/07/2018
521,6	531,6	ABAJOS DIAMANTE	526,9	116	-6,00	2,52	8,52		24/07/2018
531,6	542,2	LOS CHIVOS	537,1	116	-6,10	2,54	8,64		20y23/07/2018
542,2	553,2	RAIGONES	552,5	116	-6,00	2,47	8,47		16y23/07/2018
553,2	564,4	EP. RAIGONES/PARACAO	561,0	116	-6,00	2,42	8,42		16/07/2018
564,4	568,8	PARACAO	567,4	116	-7,20	2,39	9,59		13/07/2018
568,8	571,8	EP. PARACAO / ANIMAS	571,8	116	-8,50	2,37	10,87		13/07/2018
571,8	574,5	ANIMAS	573,8	116	-6,00	2,36	8,36		13/07/2018
574,5	578,9	EP. ANIMAS / TRAGADERO	575,0	116	-8,00	2,36	10,36		13/07/2018
578,9	584,0	TRAGADERO	581,5	116	-6,00	2,32	8,32		12/07/2018



(A) OPERANDO DRAGA A. N.CAB.DE VACA



(B) DRAGA NIÑA DESMOVILIZADA



(C) OPERANDO DRAGA 256-C - CAP.NUÑEZ



(D) DRAGA JAMES ENSOR OPERANDO



(E) DRAGA MANZANILLO II DESMOVILIZADA



(F) DRAGA VESPUCCI DESMOVILIZADA

NOTAS: Se emite en página web www.argentina.gob.ar/puertos-vias-navegables-y-marina-mercante