




PARANÁ	2,02
DIAMANTE	2,22
SAN MARTÍN	1,84
ROSARIO	1,80
VILLA CONSTITUCIÓN	1,42
SAN NICOLAS	1,48
RAMALLO	1,05
SAN PEDRO	0,88

SUBSECRETARÍA DE PUERTOS, VÍAS NAVEGABLES Y MARINA MERCANTE
DIRECCIÓN NACIONAL DE CONTROL DE PUERTOS Y VÍAS NAVEGABLES
RÍO DE LA PLATA - RÍO PARANÁ
RUTA DE ULTRAMAR

PROFUNDIDADES MÍNIMAS DÍA: 07 de agosto de 2018

KM DESDE	KM HASTA	DENOMINACIÓN (Afectado a Régimen de Mareas)	KM CRÍTICO APROX.	ANCHO CANAL (m)	PROF. AL CERO (m)	OBSERVACIONES		FECHA ÚLTIMO RELEVAMIENTO
239,1	121,0	RIO DE LA PLATA				 (C)		28/02/2018
121,0	81,0	CANAL PUNTA INDIO	149,4	100	-10,40			28/06/2018
81,0	57,0	CANAL INTERMEDIO	92,5	100	-10,90			27/06/2018
57,0	37,0	PASO BANCO CHICO	59,0	100	-10,80			15/02/2018
37,0	12,0	RADA EXTERIOR	51,6	100	-11,50			19y23/07/2018
12,0	42,0	C. ACC. PTO.BUENOS AIRES	12,0	210	-10,60			19-20y21/03/2018
42,0	46,3	CANAL ING. EMILIO MITRE	15,0	100	-10,80			19-20y21/03/2018
46,3	49,8	CANAL ING. EMILIO MITRE	42,4	100	-13,10			19-20y21/03/2018
		RIO PARANÁ DE LAS PALMAS	47,0	100	-10,80			
49,8	58,4	ISLA LUCHA						07/05/2018
58,4	84,8	EV. ISLA LUCHA / TORDILLO	55,2	140	-11,00	07y08/05/2018		
84,8	86,9	VUELTA DEL TORDILLO	60,0	131	-11,50	01/08/2018		
86,9	88,6	EV. TORDILLO / HINOJO	86,1	165	-11,10	31/07/2018		
88,6	90,4	VUELTA DEL HINOJO	88,1	204	-11,90	30y31/07/2018		
90,4	92,2	EV. HINOJO / CAMPANA	88,6	220	-12,30	30/07/2018		
92,2	99,0	VUELTA CAMPANA	91,6	185	-15,20	27y30/07/2018		
99,0	99,7	EV. CAMPANA / VUELTA DEL ESTE	94,4	165	-11,50	27/07/2018		
99,7	103,5	VUELTA DEL ESTE	99,1	174	-13,00	24/07/2018		
103,5	112,4	EV. DEL ESTE / LOS BARBONES	100,4	260	-10,80	25/07/2018		
112,4	121,3	VUELTA DE LOS BARBONES	107,2	122	-11,40	26/07/2018		
121,3	125,0	EV. BARBONES / SAN ANTONIO	120,1	205	-11,30	25/07/2018		
125,0	128,0	VUELTA SAN ANTONIO	121,5	177	-12,70	24/07/2018		
128,0	128,9	EV. SAN ANTONIO / AB.LAS LIMAS	126,7	245	-11,70	23/07/2018		
128,9	132,0	VUELTA ABAJO LAS LIMAS	128,8	166	-15,40	23y24/07/2018		
132,0	133,7	VUELTA LAS LIMAS	131,9	194	-11,80	23y24/07/2018		
133,7	134,5	EV. LAS LIMAS / DEL PELADO	132,0	200	-12,00	23/07/2018		
134,5	137,1	VUELTA DEL PELADO	134,1	200	-16,10	20y26/07/2018		
137,1	139,3	EV. DEL PELADO / LOS PATOS	136,0	219	-11,30	25/07/2018		
139,3	146,4	VUELTA LOS PATOS	138,8	140	-12,60	19y20/07/2018		
146,4	157,0	CANCHA LARGA	141,7	186	-11,70	18/07/2018		
157,0	159,3	ZANJA MERCADAL	156,8	174	-11,70	17y18/07/2018		
159,3	173,7	ANGOSTURA DE LA ISLETA	157,5	188	-12,30	12y13/07/2018		
173,7	175,3	ANGOSTURA DE LA BASE	172,2	140	-11,50	11, 12y13/07/2018		
175,3	180,4	BIFURCACION	174,5	172	-11,40	10/07/2018		
		RIO PARANÁ	179,5	155	-11,20			
234,1	276,0	EP. BIFURCACION/AB.LOS RATONES	240,9	116	-12,40	13/6 al 03/07/2018		

KM DESDE	KM HASTA	DENOMINACIÓN	KM CRÍTICO APROX.	ANCHO CANAL (m)	PROF. AL CERO (m)	ALT. HIDROM. (m)	PROF. EFECTIVA (m)	OBSERVACIONES	FECHA ÚLTIMO RELEVAMIENTO
276,0	286,6	EP. BIFURCACION / AB.LOS RATONES	276,6	116	-10,10	0,88	10,98	 (A)	13/06/2018
286,6	290,6	ABAJOS RATONES	289,0	116	-10,30	0,93	11,23		11y12/06/2018
290,6	292,5	EP. AB.LOS RATONES / LOS RATONES	292,4	116	-11,30	0,94	12,24		11/06/2018
292,5	296,4	LOS RATONES	295,0	116	-10,00	0,95	10,95		08/06/2018
296,4	308,5	EP. LOS RATONES / ARRIBA OBLIGADO	308,4	116	-10,20	0,99	11,19		06y07/06/2018
308,5	313,0	ARRIBA OBLIGADO	310,4	116	-9,90	1,00	10,90		24/07/2018
313,0	315,0	EP. ARRIBA OBLIGADO/AB.LAS HERMANAS	314,9	116	-10,60	1,01	11,61		01/06/2018
315,0	317,0	ABAJOS LAS HERMANAS B.I.	316,4	116	-9,70	1,02	10,72		24/07/2018
317,0	320,4	EP. AB.LAS HERMANAS / LAS HERMANAS	320,3	116	-10,00	1,03	11,03		23/07/2018
320,4	325,3	LAS HERMANAS B.I.	324,0	116	-9,70	1,05	10,75		23/07/2018
325,3	330,2	EP. LAS HERMANAS B.I. / CORT. ISLA NUEVA	325,4	116	-12,40	1,06	13,46	22/05/2018	
330,2	344,0	CORTADA ISLA NUEVA	325,4	116	-12,40	1,06	13,46	 (D)	28/06/2018
344,0	351,3	EP.CORTADA ISLA NUEVA / YAGUARON	341,2	116	-9,50	1,30	10,80		15y16/05/2018
351,3	358,8	YAGUARON	344,1	134	-10,10	1,34	11,44		11y14/05/2018
358,8	380,9	EP. YAGUARON / PARAGUAYO	357,8	116	-9,20	1,55	10,75		08-09y10/05/2018
380,9	392,2	PARAGUAYO	374,6	116	-10,40	1,39	11,79		05/07/2018
392,2	398,4	EP. PARAGUAYO / AB. ALVEAR	388,1	116	-9,20	1,58	10,78		03/05/2018
398,4	400,4	ABAJOS ALVEAR	397,4	116	-9,20	1,65	10,85		23/05/2018
400,4	403,4	EP. AB. ALVEAR/ALVEAR	398,9	116	-8,80	1,66	10,46		26/04/2018
403,4	408,7	ALVEAR	402,1	116	-9,00	1,69	10,69		22/06/2018
408,7	412,7	EP. ALVEAR/C. MUELLES PTO. ROSARIO	407,5	116	-9,20	1,73	10,93		06/08/2018
412,7	418,5	C.MUELLES PUERTO ROSARIO	409,0	116	-9,80	1,74	11,54	03/08/2018	
418,5	429,3	EP. C.DE LOS MUELLES / BORGHI	416,5	200	-8,90	1,80	10,70	03/08/2018	
429,3	438,9	BORGHI	418,9	196	-9,15	1,80	10,95	30/07/2018	
438,9	449,8	EP. BORGHI/BELLA VISTA	431,8	116	-9,30	1,82	11,12	01/08/2018	
449,8	452,1	BELLA VISTA	449,6	116	-8,91	1,84	10,75	31/07/2018	
452,1	460,0	EP. BELLA VISTA / AB. CORRENTOSO	451,1	116	-8,60	1,85	10,45	25y26/07/2018	
460,0	472,3	EP. BELLA VISTA / AB. CORRENTOSO	452,2	116	-8,40	1,86	10,26	25y26/07/2018	
472,3	475,3	ABAJOS CORRENTOSO	470,5	116	-7,15	1,94	9,09	25/07/2018	
475,3	490,5	EP. AB. CORRENTOSO / PARANACITO	473,1	116	-5,70	1,95	7,65	25/07/2018	
490,5	494,5	PARANACITO	475,3	116	-6,70	1,96	8,66	18y25/07/2018	
494,5	503,0	EP. PARANACITO / TACUANI	494,0	116	-5,80	2,05	7,85	24/07/2018	
503,0	521,6	TACUANI	495,4	116	-5,50	2,05	7,55	17/07/2018	
521,6	531,6	ABAJOS DIAMANTE	513,2	116	-5,50	2,13	7,63	24/07/2018	

531,6	542,2	LOS CHIVOS	537,1	116	-6,10	2,21	8,31	20y23/07/2018
542,2	553,2	RAIGONES	552,5	116	-6,00	2,16	8,16	16y23/07/2018
553,2	564,4	EP. RAIGONES/PARACAO	561,0	116	-6,00	2,14	8,14	16/07/2018
564,4	568,8	PARACAO	567,4	116	-7,20	2,12	9,32	13/07/2018
568,8	571,8	EP. PARACAO / ANIMAS	571,8	116	-8,50	2,11	10,61	13/07/2018
571,8	574,5	ANIMAS	573,8	116	-6,00	2,10	8,10	13/07/2018
574,5	578,9	EP. ANIMAS / TRAGADERO	575,0	116	-8,00	2,10	10,10	13/07/2018
578,9	584,0	TRAGADERO	581,5	116	-6,00	2,08	8,08	12/07/2018



(A) OPERANDO DRAGA A. N.CAB.DE VACA



(B) DRAGA NIÑA DESMOVILIZADA



(C) OPERANDO DRAGA 256-C - CAP.NUÑEZ



(D) DRAGA JAMES ENSOR OPERANDO



(E) DRAGA MANZANILLO II DESMOVILIZADA



(F) DRAGA VESPUCCI DESMOVILIZADA

NOTAS: Se emite en página web www.argentina.gob.ar/puertos-vias-navegables-y-marina-mercante