












SUBSECRETARÍA DE PUERTOS, VÍAS NAVEGABLES Y MARINA MERCANTE
DIRECCIÓN NACIONAL DE CONTROL DE PUERTOS Y VÍAS NAVEGABLES
RÍO DE LA PLATA - RÍO PARANÁ
ruta de ultramar

PROFUNDIDADES MÍNIMAS DÍA: 03 de agosto de 2018

KM DESDE	KM HASTA	DENOMINACIÓN (Afectado a Régimen de Mareas)	KM CRÍTICO APROX.	ANCHO CANAL (m)	PROF. AL CERO (m)	OBSERVACIONES	FECHA ÚLTIMO RELEVAMIENTO
239,1	121,0	RIO DE LA PLATA					
		CANAL PUNTA INDIO	149,4	100	-10,40	 (C)	28/02/2018
121,0	81,0	CANAL INTERMEDIO	92,5	100	-10,90		28/06/2018
81,0	57,0	PASO BANCO CHICO	59,0	100	-10,80		27/06/2018
57,0	37,0	RADA EXTERIOR	51,6	100	-11,50		15/02/2018
37,0	12,0	C. ACC. PTO. BUENOS AIRES	12,0	210	-10,60		19y23/07/2018
12,0	42,0	CANAL ING. EMILIO MITRE	15,0	100	-10,80		19-20y21/03/2018
42,0	46,3	CANAL ING. EMILIO MITRE	42,4	100	-13,10		19-20y21/03/2018
46,3	49,8	CANAL ING. EMILIO MITRE	47,0	100	-10,80		19-20y21/03/2018
		RIO PARANÁ DE LAS PALMAS					
49,8	58,4	ISLA LUCHA	55,2	140	-11,00		07/05/2018
58,4	84,8	EV. ISLA LUCHA / TORDILLO	60,0	131	-11,50		07y08/05/2018
84,8	86,9	VUELTA DEL TORDILLO	86,1	165	-11,80		08y09/05/2018
86,9	88,6	EV. TORDILLO / HINOJO	88,0	194	-11,80		09/05/2018
88,6	90,4	VUELTA DEL HINOJO	88,6	220	-12,40		04/05/2018
90,4	92,2	EV. HINOJO / CAMPANA	91,8	177	-14,00		03/05/2018
92,2	99,0	VUELTA CAMPANA	94,5	165	-12,00		03y04/05/2018
99,0	99,7	EV. CAMPANA / VUELTA DEL ESTE	99,0	165	-11,80		03/05/2018
99,7	103,5	VUELTA DEL ESTE	100,5	259	-10,90		03/05/2018
103,5	112,4	EV. DEL ESTE / LOS BARBONES	107,2	122	-11,40		25/07/2018
112,4	121,3	VUELTA DE LOS BARBONES	120,2	205	-11,10		02/05/2018
121,3	125,0	EV. BARBONES / SAN ANTONIO	121,5	177	-12,70		25/07/2018
125,0	128,0	VUELTA SAN ANTONIO	126,5	235	-12,00		23/07/2018
128,0	128,9	EV. SAN ANTONIO / AB.LAS LIMAS	128,8	166	-14,00		27/04/2018
128,9	132,0	VUELTA ABAJO LAS LIMAS	131,7	189	-11,90		26/04/2018
132,0	133,7	VUELTA LAS LIMAS	132,0	200	-12,20		26/04/2018
133,7	134,5	EV. LAS LIMAS / DEL PELADO	134,3	200	-15,20		27/04/2018
134,5	137,1	VUELTA DEL PELADO	135,8	215	-11,80		25/04/2018
137,1	139,3	EV. DEL PELADO / LOS PATOS	138,8	140	-12,60		25/07/2018
139,3	146,4	VUELTA LOS PATOS	141,7	186	-11,70		19y20/07/2018
146,4	157,0	CANCHA LARGA	156,8	174	-11,70		18/07/2018
157,0	159,3	ZANJA MERCADAL	157,5	188	-12,30		17y18/07/2018
159,3	173,7	ANGOSTURA DE LA ISLETA	172,2	140	-11,50		12y13/07/2018
173,7	175,3	ANGOSTURA DE LA BASE	174,5	172	-11,40		11, 12y13/07/2018
175,3	180,4	BIFURCACION	179,5	155	-11,20		10/07/2018
		RIO PARANÁ					
234,1	276,0	EP. BIFURCACION/AB.LOS RATONES	240,9	116	-12,40		13/6 al 03/07/2018

KM DESDE	KM HASTA	DENOMINACIÓN	KM CRÍTICO APROX.	ANCHO CANAL (m)	PROF. AL CERO (m)	ALT. HIDROM. (m)	PROF. EFECTIVA (m)	OBSERVACIONES	FECHA ÚLTIMO RELEVAMIENTO
276,0	286,6	EP. BIFURCACION / AB.LOS RATONES	276,6	116	-10,10	1,12	11,22		13/06/2018
286,6	290,6	ABAJOS RATONES	289,0	116	-10,30	1,15	11,45		11y12/06/2018
290,6	292,5	EP. AB.LOS RATONES / LOS RATONES	291,2	116	-10,00	1,15	11,15		11/06/2018
292,5	296,4	LOS RATONES	295,0	116	-10,00	1,16	11,16		08/06/2018
296,4	308,5	EP. LOS RATONES / ARRIBA OBLIGADO	308,4	116	-10,20	1,19	11,39		06y07/06/2018
308,5	313,0	ARRIBA OBLIGADO	310,4	116	-9,90	1,20	11,10		24/07/2018
313,0	315,0	EP. ARRIBA OBLIGADO/AB.LAS HERMANAS	314,9	116	-10,60	1,21	11,81		01/06/2018
315,0	317,0	ABAJOS HERMANAS B.I.	316,4	116	-9,70	1,21	10,91		24/07/2018
317,0	320,4	EP. AB.LAS HERMANAS / LAS HERMANAS	320,3	116	-10,00	1,22	11,22		23/07/2018
320,4	325,3	LAS HERMANAS B.I.	324,0	116	-9,70	1,23	10,93		23/07/2018
325,3	330,2	EP. LAS HERMANAS B.I. / CORT. ISLA NUEVA	325,4	116	-12,40	1,23	13,63		22/05/2018
330,2	344,0	CORTADA ISLA NUEVA	341,2	116	-9,50	1,42	10,92		28/06/2018
344,0	351,3	EP.CORTADA ISLA NUEVA / YAGUARON	344,1	134	-10,10	1,45	11,55		15y16/05/2018
351,3	358,8	YAGUARON	357,8	116	-9,20	1,60	10,80	 (A) A partir del 05/08	11y14/05/2018
358,8	380,9	EP. YAGUARON / PARAGUAYO	374,6	116	-10,40	1,58	11,98		08-09y10/05/2018
380,9	392,2	PARAGUAYO	388,1	116	-9,20	1,68	10,88	 (A)	05/07/2018
392,2	398,4	EP. PARAGUAYO / AB. ALVEAR	397,4	116	-9,20	1,74	10,94		03/05/2018
398,4	400,4	ABAJOS ALVEAR	398,9	116	-8,80	1,74	10,54	 (D) A partir del 04/08	23/05/2018
400,4	403,4	EP. AB. ALVEAR/ALVEAR	402,1	116	-9,00	1,76	10,76		26/04/2018
403,4	408,7	ALVEAR	407,5	116	-9,20	1,79	10,99	 (D)	22/06/2018
408,7	412,7	EP. ALVEAR/C. MUELLES PTO. ROSARIO	409,5	116	-10,50	1,80	12,30		25/04/2018
412,7	418,5	C.MUELLES PUERTO ROSARIO	417,9	200	-8,90	1,85	10,75		24/04/2018
418,5	429,3	EP. C.DE LOS MUELLES / BORCHI	418,9	196	-9,15	1,85	11,00		03/08/2018
429,3	438,9	BORCHI	431,8	116	-9,30	1,91	11,21		30/07/2018
438,9	449,8	EP. BORCHI/BELLA VISTA	449,6	116	-8,91	1,99	10,90		01/08/2018
449,8	452,1	BELLA VISTA	451,1	116	-8,60	1,99	10,59		31/07/2018
452,1	460,0	EP. BELLA VISTA / AB. CORRENTOSO	452,2	116	-8,40	1,99	10,39		25y26/07/2018
460,0	472,3	EP. BELLA VISTA / AB. CORRENTOSO	470,5	116	-7,15	2,03	9,18		25y26/07/2018
472,3	475,3	ABAJOS CORRENTOSO	473,1	116	-5,70	2,04	7,74		25/07/2018
475,3	490,5	EP. AB. CORRENTOSO / PARANACITO	475,3	116	-6,70	2,04	8,74		25/07/2018
490,5	494,5	PARANACITO	494,0	116	-5,80	2,09	7,89		18y25/07/2018
494,5	503,0	EP. PARANACITO / TACUANI	495,4	116	-5,50	2,09	7,59		24/07/2018
503,0	521,6	TACUANI	514,1	116	-5,80	2,14	7,94		17/07/2018
521,6	531,6	ABAJOS DIAMANTE	526,9	116	-6,00	2,17	8,17		24/07/2018
531,6	542,2	LOS CHIVOS	537,1	116	-6,10	2,16	8,26		20y23/07/2018
542,2	553,2	RAIGONES	552,5	116	-6,00	2,07	8,07		16y23/07/2018
553,2	564,4	EP. RAIGONES/PARACAO	561,0	116	-6,00	2,02	8,02		16/07/2018
564,4	568,8	PARACAO	567,4	116	-7,20	1,98	9,18		13/07/2018
568,8	571,8	EP. PARACAO / ANIMAS	571,8	116	-8,50	1,95	10,45		13/07/2018
571,8	574,5	ANIMAS	573,8	116	-6,00	1,94	7,94		13/07/2018
574,5	578,9	EP. ANIMAS / TRAGADERO	575,0	116	-8,00	1,93	9,93		13/07/2018
578,9	584,0	TRAGADERO	581,5	116	-6,00	1,89	7,89		12/07/2018

 (A) OPERANDO DRAGA A. N.CAB.DE VACA  (B) DRAGA NIÑA DESMOVILIZADA  (C) OPERANDO DRAGA 256-C - CAP.NUÑEZ
 (D) DRAGA JAMES ENSOR OPERANDO  (E) DRAGA MANZANILLO II DESMOVILIZADA  (F) DRAGA VESPUCCI DESMOVILIZADA

NOTAS: Se emite en página web www.argentina.gob.ar/puertos-vias-navegables-y-marina-mercante