




**ALTURAS HIDROMÉTRICAS** 01 de agosto de 2018

PARANÁ	1.82
DIAMANTE	2.21
SAN MARTÍN	1.98
ROSARIO	1.94
VILLA CONSTITUCIÓN	1.70
SAN NICOLAS	1.66
RAMALLO	1.45
SAN PEDRO	1.40

**SUBSECRETARÍA DE PUERTOS, VÍAS NAVEGABLES Y MARINA MERCANTE**  
**DIRECCIÓN NACIONAL DE CONTROL DE PUERTOS Y VÍAS NAVEGABLES**  
**RÍO DE LA PLATA - RÍO PARANÁ**  
**ruta de ultramar**

PROFUNDIDADES MÍNIMAS DÍA: 01 de agosto de 2018


KM DESDE	KM HASTA	DENOMINACIÓN (Afectado a Régimen de Mareas)	KM CRÍTICO APROY	ANCHO CANAL (m)	PROF. AL CERO (m)	OBSERVACIONES	FECHA ÚLTIMO RELEVAMIENTO
<b><u>RIO DE LA PLATA</u></b>							
239.1	121.0	CANAL PUNTA INDIO	149.4	100	-10.40		28/02/2018
121.0	81.0	CANAL INTERMEDIO	92.5	100	-10.90		28/06/2018
81.0	57.0	PASO BANCO CHICO	59.0	100	-10.80		27/06/2018
57.0	37.0	RADA EXTERIOR	51.6	100	-11.50		15/02/2018
37.0	12.0	C. ACC. PTO.BUENOS AIRES	12.0	210	-10.60		19y23/07/2018
12.0	42.0	CANAL ING. EMILIO MITRE	15.0	100	-10.80	 (C)	19-20y21/03/2018
42.0	46.3	CANAL ING. EMILIO MITRE	42.4	100	-13.10		19-20y21/03/2018
46.3	49.8	CANAL ING. EMILIO MITRE	47.0	100	-10.80		19-20y21/03/2018
<b><u>RIO PARANÁ DE LAS PALMAS</u></b>							
49.8	58.4	ISLA LUCHA	55.2	140	-11.00		07/05/2018
58.4	84.8	EV. ISLA LUCHA / TORDILLO	60.0	131	-11.50		07y08/05/2018
84.8	86.9	VUELTA DEL TORDILLO	86.1	165	-11.80		08y09/05/2018
86.9	88.6	EV. TORDILLO / HINOJO	88.0	194	-11.80		09/05/2018
88.6	90.4	VUELTA DEL HINOJO	88.6	220	-12.40		04/05/2018
90.4	92.2	EV. HINOJO / CAMPANA	91.8	177	-14.00		03/05/2018
92.2	99.0	VUELTA CAMPANA	94.5	165	-12.00		03y04/05/2018
99.0	99.7	EV. CAMPANA / VUELTA DEL ESTE	99.0	165	-11.80		03/05/2018
99.7	103.5	VUELTA DEL ESTE	100.5	259	-10.90		03/05/2018
103.5	112.4	EV. DEL ESTE / LOS BARBONES	107.2	122	-11.40		25/07/2018
112.4	121.3	VUELTA DE LOS BARBONES	120.2	205	-11.10		02/05/2018
121.3	125.0	EV. BARBONES / SAN ANTONIO	121.5	177	-12.70		25/07/2018
125.0	128.0	VUELTA SAN ANTONIO	126.5	235	-12.00		23/07/2018
128.0	128.9	EV. SAN ANTONIO / AB.LAS LIMAS	128.8	166	-14.00		27/04/2018
128.9	132.0	VUELTA ABAJO LAS LIMAS	131.7	189	-11.90		26/04/2018
132.0	133.7	VUELTA LAS LIMAS	132.0	200	-12.20		26/04/2018
133.7	134.5	EV. LAS LIMAS / DEL PELADO	134.3	200	-15.20		27/04/2018
134.5	137.1	VUELTA DEL PELADO	135.8	215	-11.80		25/04/2018
137.1	139.3	EV. DEL PELADO / LOS PATOS	138.8	140	-12.60		25/07/2018
139.3	146.4	VUELTA LOS PATOS	141.7	186	-11.70		19y20/07/2018
146.4	157.0	CANCHA LARGA	156.8	174	-11.70		18/07/2018
157.0	159.3	ZANJA MERCADAL	157.5	188	-12.30		17y18/07/2018
159.3	173.7	ANGOSTURA DE LA ISLETA	172.2	140	-11.50		12y13/07/2018
173.7	175.3	ANGOSTURA DE LA BASE	174.5	172	-11.40		11, 12y13/07/2018
175.3	180.4	BIFURCACION	179.5	155	-11.20		10/07/2018
<b><u>RIO PARANÁ</u></b>							
234.1	276.0	EP. BIFURCACION/AB.LOS RATONES	240.9	116	-12.40		13/6 al 03/07/2018


KM DESDE	KM HASTA	DENOMINACIÓN	KM CRÍTICO APPROX	ANCHO CANAL (m)	PROF. AL CERO (m)	ALT. HIDROM. (m)	PROF. EFECTIVA (m)	OBSERVACIONES	FECHA ÚLTIMO RELEVAMIENTO
276.0	286.6	EP. BIFURCACION / AB.LOS RATONES	276.6	116	-10.10	1.40	11.50		13/06/2018
286.6	290.6	ABAJO LOS RATONES	289.0	116	-10.30	1.41	11.71		11y12/06/2018
290.6	292.5	EP. AB.LOS RATONES / LOS RATONES	291.2	116	-10.00	1.42	11.42		11/06/2018
292.5	296.4	LOS RATONES	295.0	116	-10.00	1.42	11.42		08/06/2018
296.4	308.5	EP. LOS RATONES / ARRIBA OBLIGADO	308.4	116	-10.20	1.43	11.63		06y07/06/2018
308.5	313.0	ARRIBA OBLIGADO	310.4	116	-9.90	1.44	11.34		24/07/2018
313.0	315.0	EP. ARRIBA OBLIGADO/AB.LAS HERMANAS	314.9	116	-10.60	1.44	12.04		01/06/2018
315.0	317.0	ABAJO LAS HERMANAS B.I.	316.4	116	-9.70	1.44	11.14		24/07/2018
317.0	320.4	EP. AB.LAS HERMANAS / LAS HERMANAS	320.3	116	-10.00	1.45	11.45		23/07/2018
320.4	325.3	LAS HERMANAS B.I.	324.0	116	-9.70	1.45	11.15		23/07/2018
325.3	330.2	EP. LAS HERMANAS B.I / CORT. ISLA NUEVA	325.4	116	-12.40	1.45	13.85		22/05/2018
330.2	344.0	CORTADA ISLA NUEVA	341.2	116	-9.50	1.57	11.07		28/06/2018
344.0	351.3	EP.CORTADA ISLA NUEVA / YAGUARON	344.1	134	-10.10	1.59	11.69		15y16/05/2018
351.3	358.8	YAGUARON	357.8	116	-9.20	1.70	10.90		11y14/05/2018
358.8	380.9	EP. YAGUARON / PARAGUAYO	374.6	116	-10.40	1.72	12.12		08-09y10/05/2018
380.9	392.2	PARAGUAYO	388.1	116	-9.20	1.80	11.00		05/07/2018
392.2	398.4	EP. PARAGUAYO / AB. ALVEAR	397.4	116	-9.20	1.85	11.05		03/05/2018
398.4	400.4	ABAJO ALVEAR	398.9	116	-8.80	1.85	10.65		23/05/2018
400.4	403.4	EP. AB. ALVEAR/ALVEAR	402.1	116	-9.00	1.87	10.87		26/04/2018
403.4	408.7	ALVEAR	407.5	116	-9.20	1.90	11.10		(E) 22/06/2018
408.7	412.7	EP. ALVEAR/C. MUELLES PTO. ROSARIO	409.5	116	-10.50	1.91	12.41		25/04/2018
412.7	418.5	C.MUELLES PUERTO ROSARIO	417.9	200	-8.90	1.94	10.84		24/04/2018
418.5	429.3	EP. C.DE LOS MUELLES / BORGHI	418.9	200	-9.20	1.94	11.14		20/04/2018
429.3	438.9	BORGHI	431.8	116	-9.30	1.96	11.26		30/07/2018
438.9	449.8	EP. BORGHIBELLA VISTA	449.7	116	-9.50	1.98	11.48		17/04/2018
449.8	452.1	BELLA VISTA	451.1	116	-8.40	1.99	10.39		(A) 31/05/2018
452.1	460.0	EP. BELLA VISTA / AB. CORRENTOSO	452.2	116	-8.40	1.99	10.39		25y26/07/2018
460.0	472.3	EP. BELLA VISTA / AB. CORRENTOSO	470.5	116	-7.15	2.04	9.19		25y26/07/2018
472.3	475.3	ABAJO CORRENTOSO	473.1	116	-5.70	2.05	7.75		25/07/2018
475.3	490.5	EP. AB. CORRENTOSO / PARANACITO	475.3	116	-6.70	2.05	8.75		25/07/2018
490.5	494.5	PARANACITO	494.0	116	-5.80	2.10	7.90		18y25/07/2018
494.5	503.0	EP. PARANACITO / TACUANI	495.4	116	-5.50	2.11	7.61		24/07/2018
503.0	521.6	TACUANI	514.1	116	-5.80	2.16	7.96		17/07/2018
521.6	531.6	ABAJO DIAMANTE	526.9	116	-6.00	2.19	8.19		24/07/2018
531.6	542.2	LOS CHIVOS	537.1	116	-6.10	2.19	8.29		20y23/07/2018
542.2	553.2	RAIGONES	552.5	116	-6.00	2.10	8.10		16y23/07/2018
553.2	564.4	EP. RAIGONES/PARACAO	561.0	116	-6.00	2.05	8.05		16/07/2018
564.4	568.8	PARACAO	567.4	116	-7.20	2.01	9.21		13/07/2018
568.8	571.8	EP. PARACAO / ANIMAS	571.8	116	-8.50	1.99	10.49		13/07/2018
571.8	574.5	ANIMAS	573.8	116	-6.00	1.98	7.98		13/07/2018
574.5	578.9	EP. ANIMAS / TRAGADERO	575.0	116	-8.00	1.97	9.97		13/07/2018
578.9	584.0	TRAGADERO	581.5	116	-6.00	1.93	7.93		12/07/2018

 (A) HOY DRAGA A. N.CAB.DE VACA EN MANTENIMIENTO

 (B) DRAGA NIÑA DESMOVILIZADA

 (C) OPERANDO DRAGA 256-C - CAP.NUÑEZ

 (D) DRAGA JAMES ENSOR DESMOVILIZADA

 (E) OPERANDO DRAGA MANZANILLO II

 (F) DRAGA VESPUCCI DESMOVILIZADA

NOTAS: Se emite en página web [www.argentina.gob.ar/puertos-vias-navegables-y-marina-mercante](http://www.argentina.gob.ar/puertos-vias-navegables-y-marina-mercante)