





**SUBSECRETARÍA DE PUERTOS Y VÍAS NAVEGABLES**  
**DIRECCIÓN NACIONAL DE VÍAS NAVEGABLES**  
**RÍO DE LA PLATA - RÍO PARANÁ**  
**ruta de ULTRAMAR**

PROFUNDIDADES MÍNIMAS DÍA: 16 de Julio de 2018

KM DESDE	KM HASTA	DENOMINACIÓN (Afectado a Régimen de Mareas)	KM CRÍTICO APROX.	ANCHO CANAL (m)	PROF. AL CERO (m)	OBSERVACIONES		FECHA ÚLTIMO RELEVAMIENTO
<b>RIO DE LA PLATA</b>								
239,1	121,0	CANAL PUNTA INDIO	149,4	100	-10,40			28/02/2018
121,0	81,0	CANAL INTERMEDIO	92,5	100	-10,90			28/06/2018
81,0	57,0	PASO BANCO CHICO	59,0	100	-10,80			27/06/2018
57,0	37,0	RADA EXTERIOR	51,6	100	-11,50			15/02/2018
37,0	12,0	C. ACC. PTO.BUENOS AIRES	26,6	100	-10,70			23/02/2018
12,0	42,0	CANAL ING. EMILIO MITRE	15,0	100	-10,80			19-20y21/03/2018
42,0	46,3	CANAL ING. EMILIO MITRE	42,4	100	-13,10			19-20y21/03/2018
46,3	49,8	CANAL ING. EMILIO MITRE	47,0	100	-10,80			19-20y21/03/2018
<b>RIO PARANÁ DE LAS PALMAS</b>								
49,8	58,4	ISLA LUCHA	55,2	140	-11,00			07/05/2018
58,4	84,8	EV. ISLA LUCHA / TORDILLO	60,0	131	-11,50			07y08/05/2018
84,8	86,9	VUELTA DEL TORDILLO	86,1	165	-11,80			08y09/05/2018
86,9	88,6	EV. TORDILLO / HINOJO	88,0	194	-11,80			09/05/2018
88,6	90,4	VUELTA DEL HINOJO	88,6	220	-12,40			04/05/2018
90,4	92,2	EV. HINOJO / CAMPANA	91,8	177	-14,00			03/05/2018
92,2	99,0	VUELTA CAMPANA	94,5	165	-12,00			03y04/05/2018
99,0	99,7	EV. CAMPANA / VUELTA DEL ESTE	99,0	165	-11,80			03/05/2018
99,7	103,5	VUELTA DEL ESTE	100,5	259	-10,90			03/05/2018
103,5	112,4	EV. DEL ESTE / LOS BARBONES	107,0	122	-11,10			03y04/05/2018
112,4	121,3	VUELTA DE LOS BARBONES	120,2	205	-11,10			02/05/2018
121,3	125,0	EV. BARBONES / SAN ANTONIO	121,4	181	-13,00			27/04/2018
125,0	128,0	VUELTA SAN ANTONIO	126,4	238	-11,50			27/04/2018
128,0	128,9	EV. SAN ANTONIO / AB.LAS LIMAS	128,8	166	-14,00			27/04/2018
128,9	132,0	VUELTA ABAJO LAS LIMAS	131,7	189	-11,90			26/04/2018
132,0	133,7	VUELTA LAS LIMAS	132,0	200	-12,20			26/04/2018
133,7	134,5	EV. LAS LIMAS / DEL PELADO	134,3	200	-15,20			27/04/2018
134,5	137,1	VUELTA DEL PELADO	135,8	215	-11,80		(D)	25/04/2018
137,1	139,3	EV. DEL PELADO / LOS PATOS	138,8	138	-12,30			27/04/2018
139,3	146,4	VUELTA LOS PATOS	141,8	186	-11,50		(C)	25y26/04/2018
146,4	157,0	CANCHA LARGA	157,0	174	-11,60			24/04/2018
157,0	159,3	ZANJA MERCADAL	159,3	237	-11,20			20y23/04/2018
159,3	173,7	ANGOSTURA DE LA ISLETA	165,1	165	-11,60			18y19/04/2018
173,7	175,3	ANGOSTURA DE LA BASE	174,2	172	-11,40			17y18/04/2018
175,3	180,4	BIFURCACION	179,5	155	-11,20			10/07/2018
<b>RIO PARANÁ</b>								
234,1	276,0	EP. BIFURCACION/AB.LOS RATONES	240,9	116	-12,40			13/6 al 03/07/2018

KM DESDE	KM HASTA	DENOMINACIÓN	KM CRÍTICO APROX.	ANCHO CANAL (m)	PROF. AL CERO (m)	ALT. HIDROM. (m)	PROF. EFECTIVA (m)	OBSERVACIONES	FECHA ÚLTIMO RELEVAMIENTO
276,0	286,6	EP. BIFURCACION / AB.LOS RATONES	276,6	116	-10,10	1,60	11,70		13/06/2018
286,6	290,6	ABAJO LOS RATONES	289,0	116	-10,30	1,63	11,93		11y12/06/2018
290,6	292,5	EP. AB.LOS RATONES / LOS RATONES	291,2	116	-10,00	1,63	11,63		11/06/2018
292,5	296,4	LOS RATONES	295,0	116	-10,00	1,64	11,64		08/06/2018
296,4	308,5	EP. LOS RATONES / ARRIBA OBLIGADO	308,4	116	-10,20	1,67	11,87		06y07/06/2018
308,5	313,0	ARRIBA OBLIGADO	311,8	116	-10,00	1,67	11,67		04y05/06/2018
313,0	315,0	EP. ARRIBA OBLIGADO/AB.LAS HERMANAS	314,9	116	-10,60	1,68	12,28		01/06/2018
315,0	317,0	ABAJO LAS HERMANAS B.I.	316,2	116	-9,80	1,68	11,48		30/05/2018
317,0	320,4	EP. AB.LAS HERMANAS / LAS HERMANAS	320,1	116	-9,60	1,69	11,29		01/06/2018
320,4	325,3	LAS HERMANAS B.I.	324,2	116	-9,80	1,70	11,50		24y28/05/2018
325,3	330,2	EP. LAS HERMANAS B.I. / CORT. ISLA NUEVA	325,4	116	-12,40	1,70	14,10		22/05/2018
330,2	344,0	CORTADA ISLA NUEVA	341,2	116	-9,50	1,82	11,32		28/06/2018
344,0	351,3	EP.CORTADA ISLA NUEVA / YAGUARON	344,1	134	-10,10	1,84	11,94		15y16/05/2018
351,3	358,8	YAGUARON	357,8	116	-9,20	1,93	11,13		11y14/05/2018
358,8	380,9	EP. YAGUARON / PARAGUAYO	374,6	116	-10,40	2,04	12,44		08-09y10/05/2018
380,9	392,2	PARAGUAYO	388,1	116	-9,20	2,15	11,35		05/07/2018
392,2	398,4	EP. PARAGUAYO / AB. ALVEAR	397,4	116	-9,20	2,22	11,42		03/05/2018
398,4	400,4	ABAJO ALVEAR	398,9	116	-8,80	2,23	11,03		23/05/2018
400,4	403,4	EP. AB. ALVEAR/ALVEAR	402,1	116	-9,00	2,26	11,26		26/04/2018
403,4	408,7	ALVEAR	407,5	116	-9,20	2,30	11,50		22/06/2018
408,7	412,7	EP. ALVEAR/C. MUELLES PTO. ROSARIO	409,5	116	-10,50	2,31	12,81		25/04/2018
412,7	418,5	C.MUELLES PUERTO ROSARIO	417,9	200	-8,90	2,37	11,27		24/04/2018
418,5	429,3	EP. C.DE LOS MUELLES / BORGHI	418,9	200	-9,20	2,38	11,58		20/04/2018
429,3	438,9	BORGHI	431,8	116	-8,50	2,46	<b>10,96</b>		18y19/04/2018
438,9	449,8	EP. BORGHIBELLA VISTA	449,7	116	-9,50	2,57	12,07		17/04/2018
449,8	452,1	BELLA VISTA	451,1	116	-8,40	2,57	<b>10,97</b>		31/05/2018
452,1	460,0	EP. BELLA VISTA / AB. CORRENTOSO	452,2	116	-8,40	2,57	<b>10,97</b>		16/04/2018
460,0	472,3	EP. BELLA VISTA / AB. CORRENTOSO	470,5	116	-7,50	2,60	10,10		2-6y7/03/2018
472,3	475,3	ABAJO CORRENTOSO	474,8	116	-5,80	2,60	8,40		(A) 2-6y7/03/2018
475,3	490,5	EP. AB. CORRENTOSO / PARANACITO	475,4	116	-6,30	2,61	8,91		01/03/2018
490,5	494,5	PARANACITO	494,0	116	-5,80	2,64	8,44		(A) 28/02/2018
494,5	503,0	EP. PARANACITO / TACUANI	495,5	116	-5,70	2,64	8,34		28/02y01/03/2018
503,0	521,6	TACUANI	513,4	116	-5,60	2,67	8,27		05/03/2018
521,6	531,6	ABAJO DIAMANTE	521,7	116	-6,00	2,68	8,68		22Y23/02/2018
531,6	542,2	LOS CHIVOS	534,8	116	-5,90	2,69	8,59		19y20/02/2018
542,2	553,2	RAIGONES	553,1	116	-5,90	2,56	8,46		21/02/2018
553,2	564,4	EP. RAIGONES/PARACAO	561,2	116	-6,50	2,51	9,01		21y22/02/2018
564,4	568,8	PARACAO	567,8	116	-7,30	2,46	9,76		16/02/2018
568,8	571,8	EP. PARACAO / ANIMAS	571,8	116	-9,40	2,44	11,84		16/02/2018
571,8	574,5	ANIMAS	573,7	116	-5,90	2,42	8,32		15/02/2018
574,5	578,9	EP. ANIMAS / TRAGADERO	574,8	116	-8,20	2,42	10,62		15/02/2018
578,9	584,0	TRAGADERO	581,2	116	-5,70	2,37	<b>8,07</b>		19/06/2018



(A) OPERANDO DRAGA A. N.CAB.DE VACA



(B) DRAGA NIÑA DESMOVILIZADA



(C) OPERANDO DRAGA 256-C - CAP.NUÑEZ



(D) OPERANDO DRAGA JAMES ENSOR



(E) DRAGA MANZANILLO II MANTENIMIENTO



(F) DRAGA VESPUCCI DESMOVILIZADA

NOTAS: Se emite en página web [www.argentina.gob.ar/puertos-vias-navegables-y-marina-mercante](http://www.argentina.gob.ar/puertos-vias-navegables-y-marina-mercante)