







SUBSECRETARÍA DE PUERTOS Y VÍAS NAVEGABLES
DIRECCIÓN NACIONAL DE VÍAS NAVEGABLES
RÍO DE LA PLATA - RÍO PARANÁ
ruta de ultramar


PROFUNDIDADES MÍNIMAS DÍA: 4 de Julio de 2018

KM DESDE	KM HASTA	DENOMINACIÓN (Afectado a Régimen de Mareas)	KM CRÍTICO APROX.	ANCHO CANAL (m)	PROF. AL CERO (m)	OBSERVACIONES		FECHA ÚLTIMO RELEVAMIENTO
239,1	121,0	RIO DE LA PLATA						
121,0	81,0	CANAL PUNTA INDIÓ	149,4	100	-10,40			28/02/2018
81,0	57,0	CANAL INTERMEDIO	113,2	100	-10,90			06,07y08/03/2018
57,0	37,0	PASO BANCO CHICO	59,0	100	-10,80			27/06/2018
37,0	12,0	RADA EXTERIOR	51,6	100	-11,50			15/02/2018
12,0	42,0	C. ACC. PTO.BUENOS AIRES	26,6	100	-10,70			23/02/2018
42,0	46,3	CANAL ING. EMILIO MITRE	15,0	100	-10,80			19-20y21/03/2018
46,3	49,8	CANAL ING. EMILIO MITRE	42,4	100	-13,10			19-20y21/03/2018
		CANAL ING. EMILIO MITRE	47,0	100	-10,80			19-20y21/03/2018
		RIO PARANÁ DE LAS PALMAS						
49,8	58,4	ISLA LUCHA	55,2	140	-11,00			07/05/2018
58,4	84,8	EV. ISLA LUCHA / TORDILLO	60,0	131	-11,50			07y08/05/2018
84,8	86,9	VUELTA DEL TORDILLO	86,1	165	-11,80			08y09/05/2018
86,9	88,6	EV. TORDILLO / HINOJO	88,0	194	-11,80			09/05/2018
88,6	90,4	VUELTA DEL HINOJO	88,6	220	-12,40			04/05/2018
90,4	92,2	EV. HINOJO / CAMPANA	91,8	177	-14,00			03/05/2018
92,2	99,0	VUELTA CAMPANA	94,5	165	-12,00			03y04/05/2018
99,0	99,7	EV. CAMPANA / VUELTA DEL ESTE	99,0	165	-11,80			03/05/2018
99,7	103,5	VUELTA DEL ESTE	100,5	259	-10,90			03/05/2018
103,5	112,4	EV. DEL ESTE / LOS BARBONES	107,0	122	-11,10			03y04/05/2018
112,4	121,3	VUELTA DE LOS BARBONES	120,2	205	-11,10			02/05/2018
121,3	125,0	EV. BARBONES / SAN ANTONIO	121,4	181	-13,00			27/04/2018
125,0	128,0	VUELTA SAN ANTONIO	126,4	238	-11,50			27/04/2018
128,0	128,9	EV. SAN ANTONIO / AB.LAS LIMAS	128,8	166	-14,00			27/04/2018
128,9	132,0	VUELTA ABAJO LAS LIMAS	131,7	189	-11,90			26/04/2018
132,0	133,7	VUELTA LAS LIMAS	132,0	200	-12,20			26/04/2018
133,7	134,5	EV. LAS LIMAS / DEL PELADO	134,3	200	-15,20			27/04/2018
134,5	137,1	VUELTA DEL PELADO	135,8	215	-11,80			25/04/2018
137,1	139,3	EV. DEL PELADO / LOS PATOS	138,8	138	-12,30			27/04/2018
139,3	146,4	VUELTA LOS PATOS	141,8	186	-11,50			25y26/04/2018
146,4	157,0	CANCHA LARGA	157,0	174	-11,60			24/04/2018
157,0	159,3	ZANJA MERCADAL	159,3	237	-11,20			20y23/04/2018
159,3	173,7	ANGOSTURA DE LA ISLETA	165,1	165	-11,60			18y19/04/2018
173,7	175,3	ANGOSTURA DE LA BASE	174,2	172	-11,40		 (C)	17y18/04/2018
175,3	180,4	BIFURCACION	179,0	155	-11,50			16y17/04/2018
		RIO PARANÁ						
234,1	276,0	EP. BIFURCACION/AB.LOS RATONES	240,6	116	-12,00			23-26 y 27/02/2018

KM DESDE	KM HASTA	DENOMINACIÓN	KM CRÍTICO APROX.	ANCHO CANAL (m)	PROF. AL CERO (m)	ALT. HIDROM. (m)	PROF. EFECTIVA (m)	OBSERVACIONES	FECHA ÚLTIMO RELEVAMIENTO
276,0	286,6	EP. BIFURCACION / AB.LOS RATONES	276,6	116	-10,10	1,82	11,92		13/06/2018
286,6	290,6	ABAJO LOS RATONES	289,0	116	-10,30	1,84	12,14		11y12/06/2018
290,6	292,5	EP. AB.LOS RATONES / LOS RATONES	291,2	116	-10,00	1,84	11,84		11/06/2018
292,5	296,4	LOS RATONES	295,0	116	-10,00	1,85	11,85		08/06/2018
296,4	308,5	EP. LOS RATONES / ARRIBA OBLIGADO	308,4	116	-10,20	1,87	12,07		06y07/06/2018
308,5	313,0	ARRIBA OBLIGADO	311,8	116	-10,00	1,88	11,88		04y05/06/2018
313,0	315,0	EP. ARRIBA OBLIGADO/AB.LAS HERMANAS	314,9	116	-10,60	1,88	12,48		01/06/2018
315,0	317,0	ABAJO LAS HERMANAS B.I.	316,2	116	-9,80	1,89	11,69		30/05/2018
317,0	320,4	EP. AB.LAS HERMANAS / LAS HERMANAS	320,1	116	-9,60	1,89	11,49		01/06/2018
320,4	325,3	LAS HERMANAS B.I.	324,2	116	-9,80	1,90	11,70	 (D)	24y28/05/2018
325,3	330,2	EP. LAS HERMANAS B.I. / CORT. ISLA NUEVA	325,4	116	-12,40	1,90	14,30		22/05/2018
330,2	344,0	CORTADA ISLA NUEVA	341,2	116	-9,50	2,00	11,50		28/06/2018
344,0	351,3	EP.CORTADA ISLA NUEVA / YAGUARON	344,1	134	-10,10	2,02	12,12		15y16/05/2018
351,3	358,8	YAGUARON	357,8	116	-9,20	2,11	11,31		11y14/05/2018
358,8	380,9	EP. YAGUARON / PARAGUAYO	374,6	116	-10,40	2,27	12,67		08-09y10/05/2018
380,9	392,2	PARAGUAYO	390,8	116	-9,00	2,33	11,33		04y07/05/2018
392,2	398,4	EP. PARAGUAYO / AB. ALVEAR	397,4	116	-9,20	2,36	11,56		03/05/2018
398,4	400,4	ABAJO ALVEAR	398,9	116	-8,80	2,37	11,17		23/05/2018
400,4	403,4	EP. AB. ALVEAR/ALVEAR	402,1	116	-9,00	2,39	11,39		26/04/2018
403,4	408,7	ALVEAR	407,5	116	-9,20	2,42	11,62		22/06/2018
408,7	412,7	EP. ALVEAR/C. MUELLES PTO. ROSARIO	409,5	116	-10,50	2,43	12,93		25/04/2018
412,7	418,5	C.MUELLES PUERTO ROSARIO	417,9	200	-8,90	2,46	11,36		24/04/2018
418,5	429,3	EP. C.DE LOS MUELLES / BORGI	418,9	200	-9,20	2,46	11,66		20/04/2018
429,3	438,9	BORGI	431,8	116	-8,50	2,48	10,98	 (E)	18y19/04/2018
438,9	449,8	EP. BORGI/BELLA VISTA	449,7	116	-9,50	2,50	12,00		17/04/2018
449,8	452,1	BELLA VISTA	451,1	116	-8,40	2,51	10,91	 (E)	31/05/2018
452,1	460,0	EP. BELLA VISTA / AB. CORRENTOSO	452,2	116	-8,40	2,51	10,91		16/04/2018
460,0	472,3	EP. BELLA VISTA / AB. CORRENTOSO	470,5	116	-7,50	2,55	10,05		2-6y7/03/2018
472,3	475,3	ABAJO CORRENTOSO	474,8	116	-5,80	2,56	8,36		2-6y7/03/2018
475,3	490,5	EP. AB. CORRENTOSO / PARANACITO	475,4	116	-6,30	2,56	8,86		01/03/2018
490,5	494,5	PARANACITO	494,0	116	-5,80	2,60	8,40		28/02/2018
494,5	503,0	EP. PARANACITO / TACUANI	495,5	116	-5,70	2,60	8,30		28/02y01/03/2018
503,0	521,6	TACUANI	513,4	116	-5,60	2,64	8,24		05/03/2018
521,6	531,6	ABAJO DIAMANTE	521,7	116	-6,00	2,66	8,66		22Y23/02/2018
531,6	542,2	LOS CHIVOS	534,8	116	-5,90	2,67	8,57		19y20/02/2018
542,2	553,2	RAIGONES	553,1	116	-5,90	2,56	8,46		21/02/2018
553,2	564,4	EP. RAIGONES/PARACAO	561,2	116	-6,50	2,52	9,02		21y22/02/2018
564,4	568,8	PARACAO	567,8	116	-7,30	2,48	9,78		16/02/2018
568,8	571,8	EP. PARACAO / ANIMAS	571,8	116	-9,40	2,46	11,86		16/02/2018
571,8	574,5	ANIMAS	573,7	116	-5,90	2,45	8,35		15/02/2018
574,5	578,9	EP. ANIMAS / TRAGADERO	574,8	116	-8,20	2,44	10,64		15/02/2018
578,9	584,0	TRAGADERO	581,2	116	-5,70	2,40	8,10		19/06/2018

 (A) DRAGA A. N.CAB.DE VACA EN MANTENIMIENTO

 (B) DRAGA NIÑA DESMOVILIZADA

 (C) OPERANDO DRAGA 256-C - CAP.NUÑEZ

 (D) OPERANDO DRAGA JAMES ENSOR

 (E) OPERANDO DRAGA MANZANILLO II

 (F) DRAGA VESPUCCI DESMOVILIZADA

NOTAS: Se emite en página web www.sspyv.gov.ar -

(Alturas hidrométricas previstas por PNA)