









SUBSECRETARÍA DE PUERTOS Y VÍAS NAVEGABLES
DIRECCIÓN NACIONAL DE VÍAS NAVEGABLES
RÍO DE LA PLATA - RÍO PARANÁ
ROUTE DE ULTRAMAR


PROFUNDIDADES MÍNIMAS DÍA: 2 de Julio de 2018

KM DESDE	KM HASTA	DENOMINACIÓN (Afectado a Régimen de Mareas)	KM CRÍTICO APROX	ANCHO CANAL (m)	PROF. AL CERO (m)	OBSERVACIONES	FECHA ÚLTIMO RELEVAMIENTO
RIO DE LA PLATA							
239.1	121.0	CANAL PUNTA INDIO	149.4	100	-10.40		28/02/2018
121.0	81.0	CANAL INTERMEDIO	113.2	100	-10.90		06y07/03/2018
81.0	57.0	PASO BANCO CHICO	77.4	100	-10.90		06y07/03/2018
57.0	37.0	RADA EXTERIOR	51.6	100	-11.50		15/02/2018
37.0	12.0	C. ACC. PTO. BUENOS AIRES	26.6	100	-10.70		23/02/2018
12.0	42.0	CANAL ING. EMILIO MITRE	15.0	100	-10.80		19-20y21/03/2018
42.0	46.3	CANAL ING. EMILIO MITRE	42.4	100	-13.10		19-20y21/03/2018
46.3	49.8	CANAL ING. EMILIO MITRE	47.0	100	-10.80		19-20y21/03/2018
RIO PARANÁ DE LAS PALMAS							
49.8	58.4	ISLA LUCHA	55.2	140	-11.00		07/05/2018
58.4	84.8	EV. ISLA LUCHA / TORDILLO	60.0	131	-11.50		07y08/05/2018
84.8	86.9	VUELTA DEL TORDILLO	86.1	165	-11.80		08y09/05/2018
86.9	88.6	EV. TORDILLO / HINOJO	88.0	194	-11.80		09/05/2018
88.6	90.4	VUELTA DEL HINOJO	88.6	220	-12.40		04/05/2018
90.4	92.2	EV. HINOJO / CAMPANA	91.8	177	-14.00		03/05/2018
92.2	99.0	VUELTA CAMPANA	94.5	165	-12.00		03y04/05/2018
99.0	99.7	EV. CAMPANA / VUELTA DEL ESTE	99.0	165	-11.80		03/05/2018
99.7	103.5	VUELTA DEL ESTE	100.5	259	-10.90		03/05/2018
103.5	112.4	EV. DEL ESTE / LOS BARBONES	107.0	122	-11.10		03y04/05/2018
112.4	121.3	VUELTA DE LOS BARBONES	120.2	205	-11.10		02/05/2018
121.3	125.0	EV. BARBONES / SAN ANTONIO	121.4	181	-13.00		27/04/2018
125.0	128.0	VUELTA SAN ANTONIO	126.4	238	-11.50		27/04/2018
128.0	128.9	EV. SAN ANTONIO / AB. LAS LIMAS	128.8	166	-14.00		27/04/2018
128.9	132.0	VUELTA ABAJO LAS LIMAS	131.7	189	-11.90		26/04/2018
132.0	133.7	VUELTA LAS LIMAS	132.0	200	-12.20		26/04/2018
133.7	134.5	EV. LAS LIMAS / DEL PELADO	134.3	200	-15.20		27/04/2018
134.5	137.1	VUELTA DEL PELADO	135.8	215	-11.80		25/04/2018
137.1	139.3	EV. DEL PELADO / LOS PATOS	138.8	138	-12.30		27/04/2018
139.3	146.4	VUELTA LOS PATOS	141.8	186	-11.50		25y26/04/2018
146.4	157.0	CANCHA LARGA	157.0	174	-11.60		24/04/2018
157.0	159.3	ZANJA MERCADAL	159.3	237	-11.20		20y23/04/2018
159.3	173.7	ANGOSTURA DE LA ISLETA	165.1	165	-11.60	 (C)	18y19/04/2018
173.7	175.3	ANGOSTURA DE LA BASE	174.2	172	-11.40		17y18/04/2018
175.3	180.4	BIFURCACION	179.0	155	-11.50		16y17/04/2018
RIO PARANÁ							
234.1	276.0	EP. BIFURCACION/AB. LOS RATONES	240.6	116	-12.00		23-26 y 27/02/2018

KM DESDE	KM HASTA	DENOMINACIÓN	KM CRÍTICO APROX	ANCHO CANAL (m)	PROF. AL CERO (m)	ALT. HIDROM. (m)	PROF. EFECTIVA (m)	OBSERVACIONES	FECHA ÚLTIMO RELEVAMIENTO
276.0	286.6	EP. BIFURCACION / AB. LOS RATONES	276.6	116	-10.10	1.40	11.50		13/06/2018
286.6	290.6	ABAJO LOS RATONES	289.0	116	-10.30	1.49	11.79		11y12/06/2018
290.6	292.5	EP. AB. LOS RATONES / LOS RATONES	291.2	116	-10.00	1.51	11.51		11/06/2018
292.5	296.4	LOS RATONES	295.0	116	-10.00	1.53	11.53		08/06/2018
296.4	308.5	EP. LOS RATONES / ARRIBA OBLIGADO	308.4	116	-10.20	1.62	11.82		06y07/06/2018
308.5	313.0	ARRIBA OBLIGADO	311.8	116	-10.00	1.65	11.65		04y05/06/2018
313.0	315.0	EP. ARRIBA OBLIGADO/AB. LAS HERMANAS	314.9	116	-10.60	1.67	12.27		01/06/2018
315.0	317.0	ABAJO LAS HERMANAS B.I.	316.2	116	-9.80	1.68	11.48		30/05/2018
317.0	320.4	EP. AB. LAS HERMANAS / LAS HERMANAS	320.1	116	-9.60	1.71	11.31		01/06/2018
320.4	325.3	LAS HERMANAS B.I.	324.2	116	-9.80	1.73	11.53		24y28/05/2018
325.3	330.2	EP. LAS HERMANAS B.I. / CORT. ISLA NUEVA	325.4	116	-12.40	1.74	14.14		22/05/2018
330.2	344.0	CORTADA ISLA NUEVA	341.2	116	-9.50	1.82	11.32		28/06/2018
344.0	351.3	EP. CORTADA ISLA NUEVA / YAGUARON	344.1	134	-10.10	1.84	11.94		15y16/05/2018
351.3	358.8	YAGUARON	357.8	116	-9.20	1.90	11.10		11y14/05/2018
358.8	380.9	EP. YAGUARON / PARAGUAYO	374.6	116	-10.40	2.10	12.50		08-09y10/05/2018
380.9	392.2	PARAGUAYO	390.8	116	-9.00	2.20	11.20		04y07/05/2018
392.2	398.4	EP. PARAGUAYO / AB. ALVEAR	397.4	116	-9.20	2.24	11.44		03/05/2018
398.4	400.4	ABAJO ALVEAR	398.9	116	-8.80	2.26	11.06		23/05/2018
400.4	403.4	EP. AB. ALVEAR/ALVEAR	402.1	116	-9.00	2.28	11.28		26/04/2018
403.4	408.7	ALVEAR	407.5	116	-9.20	2.32	11.52		22/06/2018
408.7	412.7	EP. ALVEAR/C. MUELLES PTO. ROSARIO	409.5	116	-10.50	2.33	12.83		25/04/2018
412.7	418.5	C. MUELLES PUERTO ROSARIO	417.9	200	-8.90	2.39	11.29		24/04/2018
418.5	429.3	EP. C. DE LOS MUELLES / BORGHI	418.9	200	-9.20	2.39	11.59		20/04/2018
429.3	438.9	BORGHI	431.8	116	-8.50	2.46	10.96		18y19/04/2018
438.9	449.8	EP. BORGHI/BELLA VISTA	449.7	116	-9.50	2.55	12.05		17/04/2018
449.8	452.1	BELLA VISTA	451.1	116	-8.40	2.54	10.94	 (E)	31/05/2018
452.1	460.0	EP. BELLA VISTA / AB. CORRENTOSO	452.2	116	-8.40	2.55	10.95		16/04/2018
460.0	472.3	EP. BELLA VISTA / AB. CORRENTOSO	470.5	116	-7.50	2.57	10.07		2-6y7/03/2018
472.3	475.3	ABAJO CORRENTOSO	474.8	116	-5.80	2.58	8.38	 (D)	2-6y7/03/2018
475.3	490.5	EP. AB. CORRENTOSO / PARANACITO	475.4	116	-6.30	2.58	8.88		01/03/2018
490.5	494.5	PARANACITO	494.0	116	-5.80	2.61	8.41		28/02/2018
494.5	503.0	EP. PARANACITO / TACUANI	495.5	116	-5.70	2.61	8.31		28/02y01/03/2018
503.0	521.6	TACUANI	513.4	116	-5.60	2.64	8.24	 (A)	05/03/2018
521.6	531.6	ABAJO DIAMANTE	521.7	116	-6.00	2.65	8.65		22y23/02/2018
531.6	542.2	LOS CHIVOS	534.8	116	-5.90	2.66	8.56		19y20/02/2018
542.2	553.2	RAIGONES	553.1	116	-5.90	2.55	8.45		21/02/2018
553.2	564.4	EP. RAIGONES/PARACAO	561.2	116	-6.50	2.51	9.01		21y22/02/2018
564.4	568.8	PARACAO	567.8	116	-7.30	2.47	9.77		16/02/2018
568.8	571.8	EP. PARACAO / ANIMAS	571.8	116	-9.40	2.45	11.85		16/02/2018
571.8	574.5	ANIMAS	573.7	116	-5.90	2.44	8.34		15/02/2018
574.5	578.9	EP. ANIMAS / TRAGADERO	574.8	116	-8.20	2.43	10.63		15/02/2018
578.9	584.0	TRAGADERO	581.2	116	-5.70	2.39	8.09		19/06/2018

 (A) OPERANDO DRAGA A. N. CAB. DE VACA
 (D) OPERANDO DRAGA JAMES ENSOR

 (B) DRAGA NIÑA DESMOVILIZADA
 (E) OPERANDO DRAGA MANZANILLO II

 (C) OPERANDO DRAGA 256-C - CAP. NÚÑEZ
 (F) DRAGA VESPUCCI DESMOVILIZADA

NOTAS: Se emite en página web www.sspvvn.gov.ar -

(Alturas hidrométricas provistas por PNA)