

SUBSECRETARÍA DE PUERTOS Y VÍAS NAVEGABLES


DIRECCIÓN NACIONAL DE VÍAS NAVEGABLES


RÍO DE LA PLATA - RÍO PARANÁ

ruta de ultramar

PROFUNDIDADES MÍNIMAS DÍA: 10 de mayo de 2018


KM DESDE	KM HASTA	DENOMINACIÓN (Afectado a Régimen de Mareas)	KM CRÍTICO APROX.	ANCHO CANAL (m)	PROF. AL CERO (m)	OBSERVACIONES	FECHA ÚLTIMO RELEVAMIENTO
239,1	121,0	RÍO DE LA PLATA					
121,0	81,0	CANAL PUNTA INDIÓ	149,4	100	-10,40		28/02/2018
81,0	57,0	CANAL INTERMEDIO	113,2	100	-10,90		06,07y08/03/2018
57,0	37,0	PASO BANCO CHICO	77,4	100	-10,90		06y07/03/2018
37,0	12,0	RADA EXTERIOR	51,6	100	-11,50		15/02/2018
12,0	42,0	C. ACC. PTO.BUENOS AIRES	26,6	100	-10,70		23/02/2018
42,0	46,3	CANAL ING. EMILIO MITRE	15,0	100	-10,80		19-20y21/03/2018
46,3	49,8	CANAL ING. EMILIO MITRE	42,4	100	-13,10		19-20y21/03/2018
		47,0	100	-10,80			19-20y21/03/2018
		RÍO PARANÁ DE LAS PALMAS					
49,8	58,4	ISLA LUCHA	55,6	140	-10,60		24/03/2018
58,4	84,8	EV. ISLA LUCHA / TORDILLO	60,7	127	-10,90		31/01/2018
84,8	86,9	VUELTA DEL TORDILLO	85,9	165	-12,00		31/01/2018
86,9	88,6	EV. TORDILLO / HINOJO	88,1	196	-13,30		30/01/2018
88,6	90,4	VUELTA DEL HINOJO	88,6	220	-12,40		04/05/2018
90,4	92,2	EV. HINOJO / CAMPANA	91,8	177	-14,00		03/05/2018
92,2	99,0	VUELTA CAMPANA	94,5	165	-12,00		03y04/05/2018
99,0	99,7	EV. CAMPANA / VUELTA DEL ESTE	99,0	165	-11,80		03/05/2018
99,7	103,5	VUELTA DEL ESTE	100,5	259	-10,90		03/05/2018
103,5	112,4	EV. DEL ESTE / LOS BARBONES	107,0	122	-11,10		03y04/05/2018
112,4	121,3	VUELTA DE LOS BARBONES	120,2	205	-11,10		02/05/2018
121,3	125,0	EV. BARBONES / SAN ANTONIO	121,4	181	-13,00		27/04/2018
125,0	128,0	VUELTA SAN ANTONIO	126,4	238	-11,50		27/04/2018
128,0	128,9	EV. SAN ANTONIO / AB.LAS LIMAS	128,8	166	-15,70		23/01/2018
128,9	132,0	VUELTA ABAJO LAS LIMAS	131,7	189	-11,90		26/04/2018
132,0	133,7	VUELTA LAS LIMAS	132,0	200	-12,20		26/04/2018
133,7	134,5	EV. LAS LIMAS / DEL PELADO	134,1	200	-16,20		22/01/2018
134,5	137,1	VUELTA DEL PELADO	135,8	215	-11,80		25/04/2018
137,1	139,3	EV. DEL PELADO / LOS PATOS	138,8	138	-12,30		27/04/2018
139,3	146,4	VUELTA LOS PATOS	141,8	186	-11,50		25y26/04/2018
146,4	157,0	CANCHA LARGA	157,0	174	-11,60		24/04/2018
157,0	159,3	ZANJA MERCADAL	159,4	237	-11,40		12/01/2018
159,3	173,7	ANGOSTURA DE LA ISLETA	165,1	165	-11,60		18y19/04/2018
173,7	175,3	ANGOSTURA DE LA BASE	174,2	172	-11,40		17y18/04/2018
175,3	180,4	BIFURCACION	179,0	155	-11,50		16y17/04/2018
		RÍO PARANÁ					
234,1	276,0	EP. BIFURCACION/AB.LOS RATONES	240,6	116	-12,00		23-26 y 27/02/2018

KM DESDE	KM HASTA	DENOMINACIÓN	KM CRÍTICO APROX.	ANCHO CANAL (m)	PROF. AL CERO (m)	ALT. HIDROM. (m)	PROF. EFECTIVA (m)	OBSERVACIONES	FECHA ÚLTIMO RELEVAMIENTO
276,0	286,6	EP. BIFURCACION / AB.LOS RATONES	276,5	116	-10,50	2,27	12,77		21/22y23/02/2018
286,6	290,6	ABAJOS RATONES	288,6	116	-9,50	2,41	11,91		21/02/2018
290,6	292,5	EP. AB.LOS RATONES / LOS RATONES	292,1	116	-9,60	2,45	12,05		20/02/2018
292,5	296,4	LOS RATONES	294,5	116	-9,90	2,48	12,38		19/02/2018
296,4	308,5	EP. LOS RATONES / ARRIBA OBLIGADO	308,4	116	-10,30	2,64	12,94	 (A)	15y16/02/2018
308,5	313,0	ARRIBA OBLIGADO	310,0	116	-9,60	2,66	12,26		14/02/2018
313,0	315,0	EP. ARRIBA OBLIGADO/AB.LAS HERMANAS	314,9	116	-9,80	2,71	12,51		07 y 08/02/2018
315,0	317,0	ABAJOS HERMANAS B.I.	316,5	116	-9,40	2,73	12,13		07/02/2018
317,0	320,4	EP. AB.LAS HERMANAS / LAS HERMANAS	320,1	100	-9,50	2,77	12,27		01/03/2018
320,4	325,3	LAS HERMANAS B.I.	324,3	119	-9,40	2,82	12,22		05/05/2018
325,3	330,2	EP. LAS HERMANAS B.I. / CORT. ISLA NUEVA	325,3	166	-11,40	2,83	14,23		05/02/2018
330,2	344,0	CORTADA ISLA NUEVA	343,9	136	-9,50	3,05	12,55		31/01/2018 y 01/02/2018
344,0	351,3	EP.CORTADA ISLA NUEVA / YAGUARON	344,1	128	-9,90	3,06	12,96		30/01/2018
351,3	358,8	YAGUARON	354,1	116	-9,10	3,17	12,27		29/01/2018
358,8	380,9	EP. YAGUARON / PARAGUAYO	369,8	116	-12,00	3,55	15,55		26-27y29/01/2018
380,9	392,2	PARAGUAYO	390,8	116	-9,00	3,74	12,74		04y07/05/2018
392,2	398,4	EP. PARAGUAYO / AB. ALVEAR	397,4	116	-9,20	3,81	13,01		03/05/2018
398,4	400,4	ABAJOS ALVEAR	399,6	116	-7,80	3,83	11,63		27/04/2018
400,4	403,4	EP. AB. ALVEAR/ALVEAR	402,1	116	-9,00	3,86	12,86		26/04/2018
403,4	408,7	ALVEAR	407,8	116	-8,50	3,92	12,42		26/04/2018
408,7	412,7	EP. ALVEAR/C. MUELLES PTO. ROSARIO	409,5	116	-10,50	3,93	14,43		25/04/2018
412,7	418,5	C.MUELLES PUERTO ROSARIO	417,9	200	-8,90	4,02	12,92		24/04/2018
418,5	429,3	EP. C.DE LOS MUELLES / BORCHI	418,9	200	-9,20	4,03	13,23		20/04/2018
429,3	438,9	BORCHI	431,8	116	-8,50	4,18	12,68		18y19/04/2018
438,9	449,8	EP. BORCHI/BELLA VISTA	449,7	116	-9,50	4,38	13,88		17/04/2018
449,8	452,1	BELLA VISTA	451,7	116	-8,50	4,36	12,86		16/04/2018
452,1	460,0	EP. BELLA VISTA / AB. CORRENTOSO	452,2	116	-8,40	4,36	12,76		16/04/2018
460,0	472,3	EP. BELLA VISTA / AB. CORRENTOSO	470,5	116	-7,50	4,35	11,85		2-6y7/03/2018
472,3	475,3	ABAJOS CORRENTOSO	474,8	116	-5,80	4,35	10,15		2-6y7/03/2018
475,3	490,5	EP. AB. CORRENTOSO / PARANACITO	475,4	116	-6,30	4,35	10,65		01/03/2018
490,5	494,5	PARANACITO	494,0	116	-5,80	4,34	10,14		28/02/2018
494,5	503,0	EP. PARANACITO / TACUANI	495,5	116	-5,70	4,34	10,04		28/02y01/03/2018
503,0	521,6	TACUANI	513,4	116	-5,60	4,33	9,93		05/03/2018
521,6	531,6	ABAJOS DIAMANTE	521,7	116	-6,00	4,33	10,33		22Y23/02/2018
531,6	542,2	LOS CHIVOS	534,8	116	-5,90	4,30	10,20		19y20/02/2018
542,2	553,2	RAIGONES	553,1	116	-5,90	4,14	10,04		21/02/2018
553,2	564,4	EP. RAIGONES/PARACAO	561,2	116	-6,50	4,07	10,57		21y22/02/2018
564,4	568,8	PARACAO	567,8	116	-7,30	4,01	11,31		16/02/2018
568,8	571,8	EP. PARACAO / ANIMAS	571,8	116	-9,40	3,98	13,38		16/02/2018
571,8	574,5	ANIMAS	573,7	116	-5,90	3,96	9,86		15/02/2018
574,5	578,9	EP. ANIMAS / TRAGADERO	574,8	116	-8,20	3,95	12,15		15/02/2018
578,9	584,0	TRAGADERO	582,3	116	-4,90	3,89	8,79		14/02/2018

 (A) OPERANDO DRAGA A. N.CAB.DE VACA EN STA.FE NORTE

 (B) DRAGA NIÑA DESMOVILIZADA

 (C) DRAGA 256-C - CAP.NUÑEZ EN MANTENIM.

 (D) OPERANDO DRAGA JAMES ENSOR

 (E) DRAGA MANZANILLO II EN MANTENIM.

 (F) DRAGA VESPUCCI DESMOVILIZADA

NOTAS: Se emite en página web www.sspvyn.gov.ar -

(Alturas hidrométricas provistas por PNA)