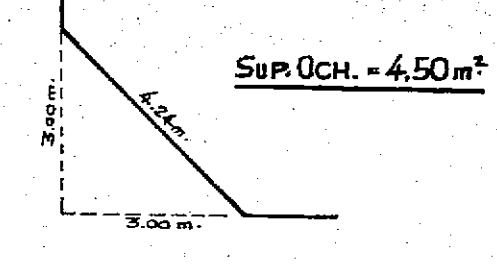


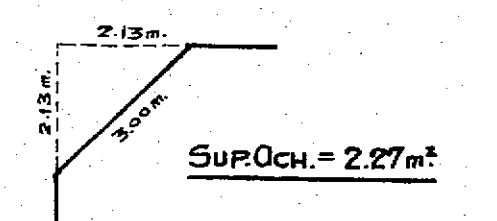
BALANCE DE SUPERFICIES

SUP. S/M. SUMA DE MANZANAS Y FRACCIONES	=	272.517,45 m ²
SUP. S/M. CALLES Y OCHAVAS	=	80.181,46 m ²
SUP. TOTAL S/M.	=	352.698,91 m ²
SUP. S/T.	=	353.518,0209 m ²
DIFERENCIA EN MENOS	=	819,1109 m ²

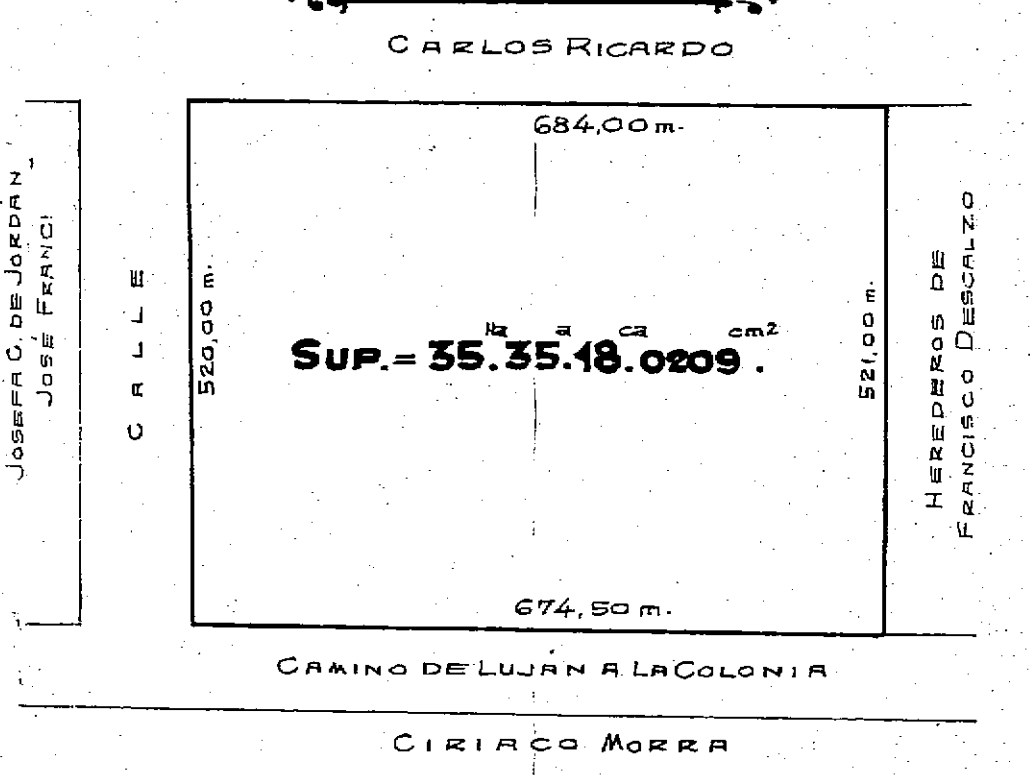
DETALLE OCHAVA TIPO



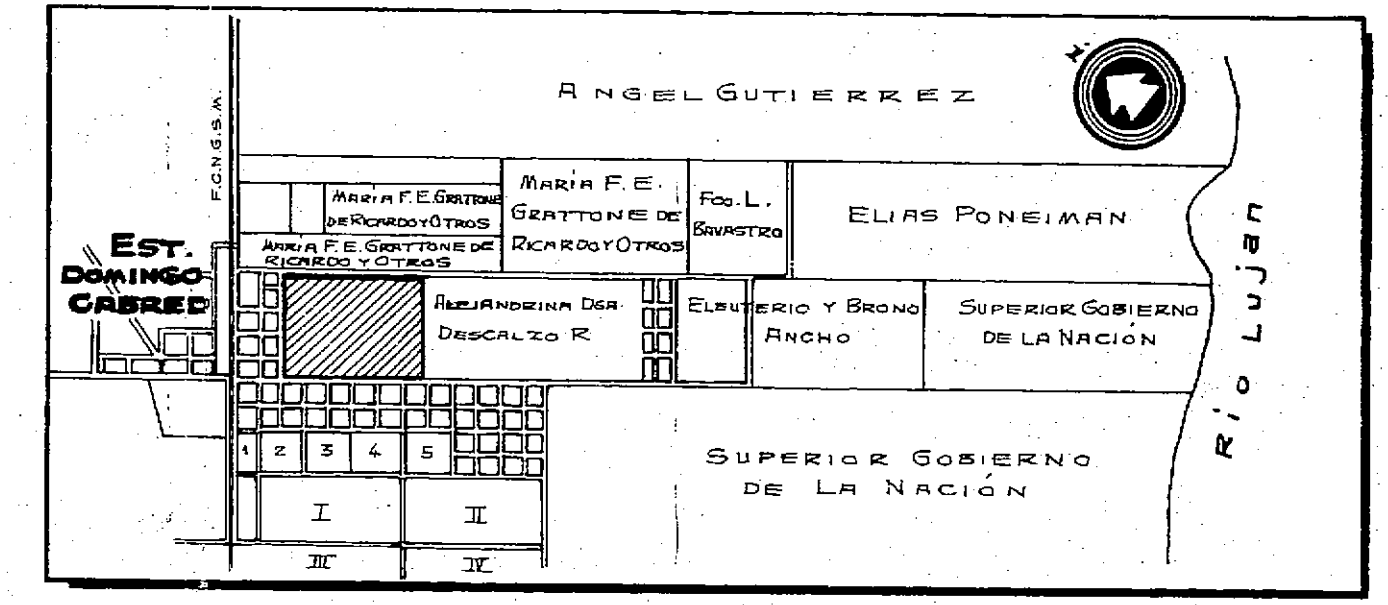
DETALLE OCHAVA EN MANZANA 76



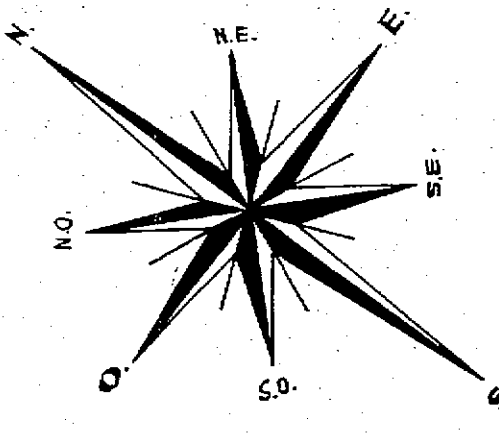
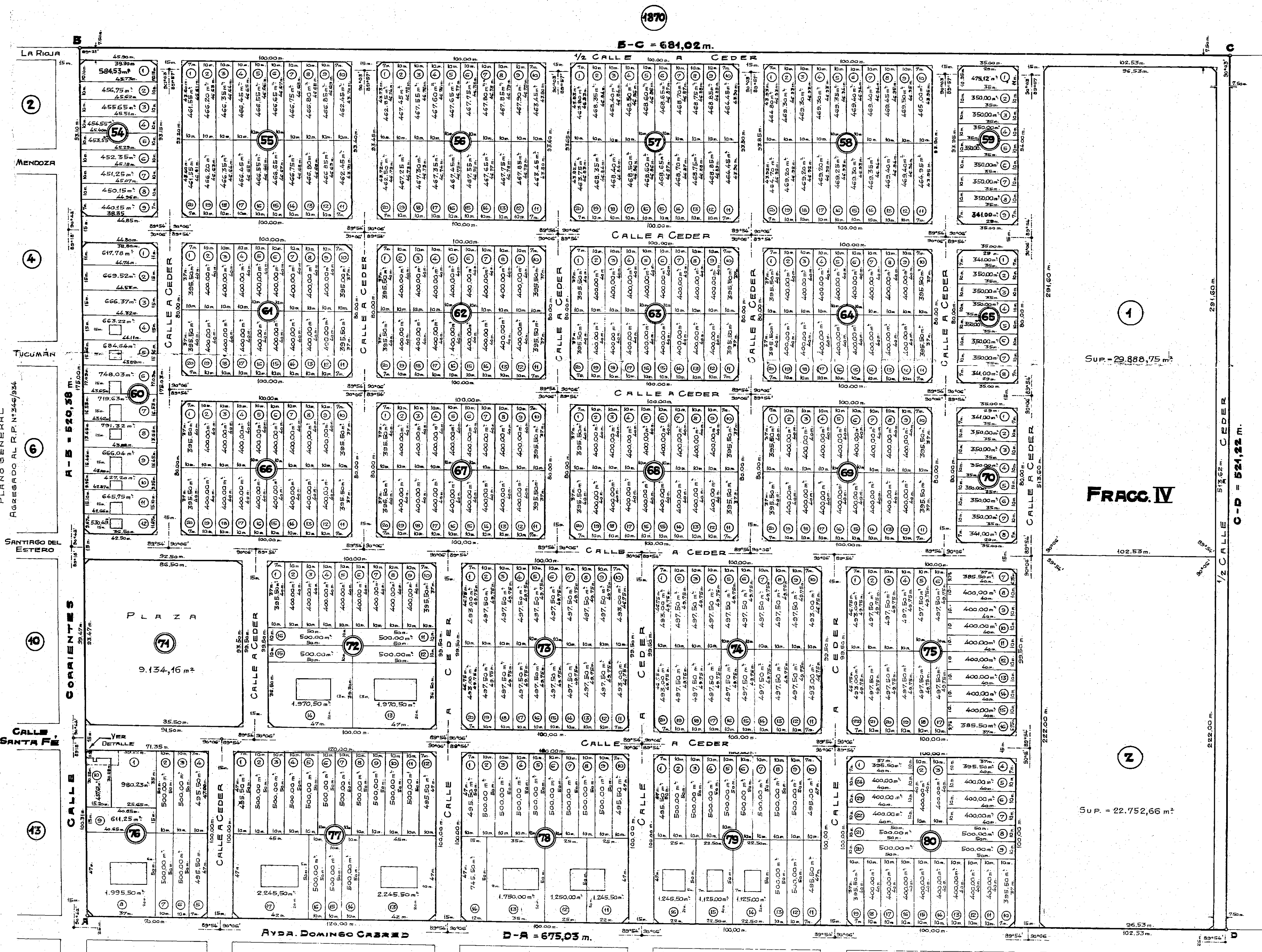
CROQUIS SEGUN TITULO



CROQUIS DE UBICACION



PLANO DE MENSURA



ESCALA 1:1.250

PROVINCIA DE BUENOS AIRES
PARTIDO: LUJAN
LUGAR: EST. DOMINGO CABRER
OBJETO: MENSURA Y SUBDIVISION
PROPIETARIO:
ESTADO NACIONAL ARGENTINO

INSCRIPCION DE DOMINIO: N° 76.434 - SERIE 5 - PARTIDO LUJAN 1903.

BIEN: TERRENO EN CUARTEL VIII
NOTAS: LOS ANGULOS INDICADOS SON RECTOS O SUPLEMENTARIOS...
VISADO CUANTIFICACION ACTUARIA N° 76/74
EXTE. VISACION MUNICIPAL N° 105/74.

FECHA DE MENSURA: JULIO 1973.
CANTIDAD DE PARCELAS: 448

RESTRICCIONES:

Ing. Civil Hector D. Molteni, 1850

NOMENCLATURA CATASTRAL
PARTIDO: LUJAN
CIRCUNSCRIPCION: VIII
SECCION: A
MANZANAS: VARIAS Y FRACCION: IX
LA PLATA: 28/10/1973.