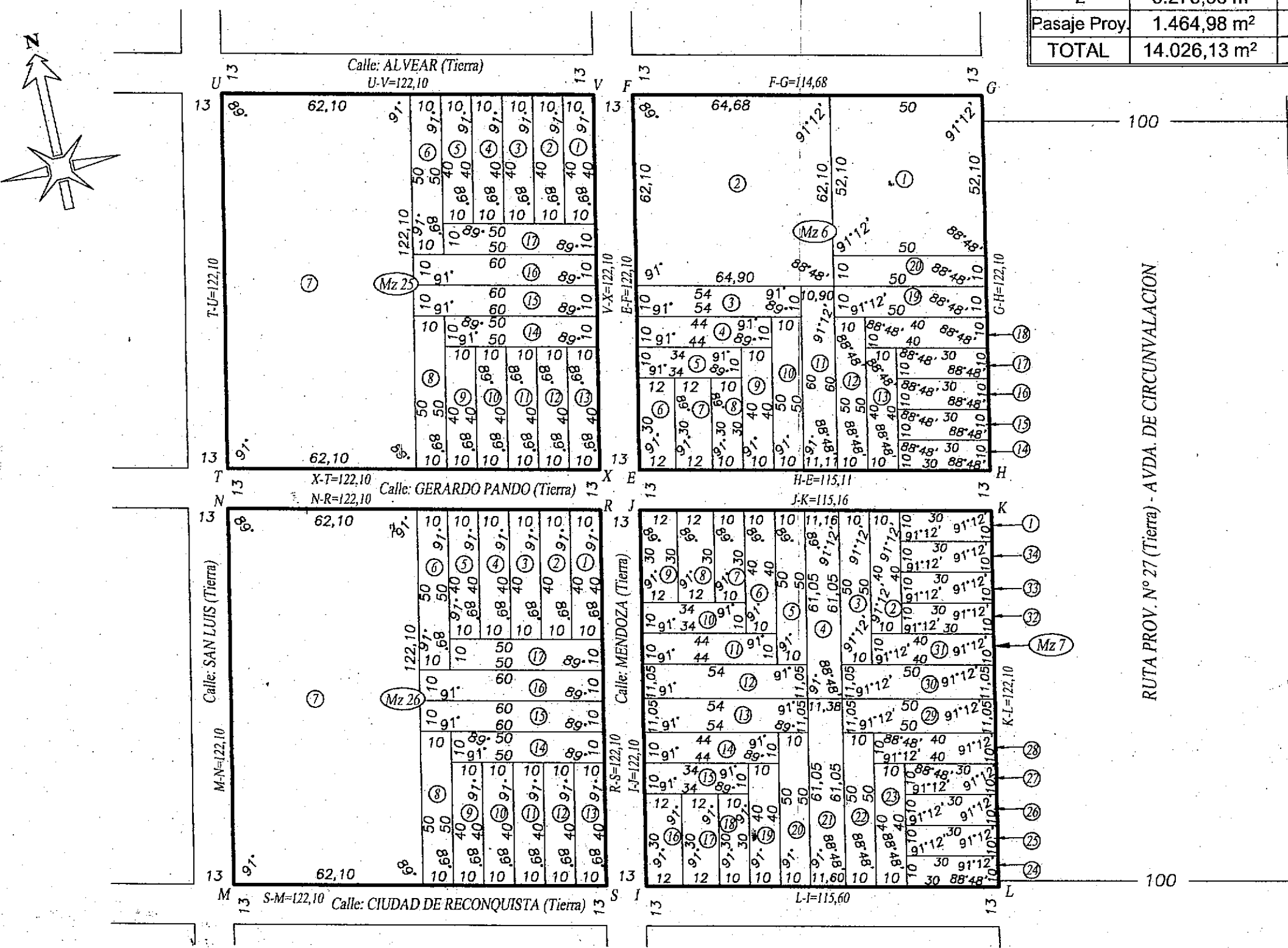


CROQUIS SEGUN MENSURA 746-N

ESCALA: 1:1.500



MANZANA N° 6			
PARCELA	SUPERFICIE	ESPACIO VERDE	PARTIDA INMOBILIARIA
1	6.287,19 m ²	ESPACIO VERDE	
2	6.273,96 m ²	RESERVA FISCAL	I1 - 5815 - 1
Pasaje Proy.	1.464,98 m ²		
TOTAL	14.026,13 m ²		

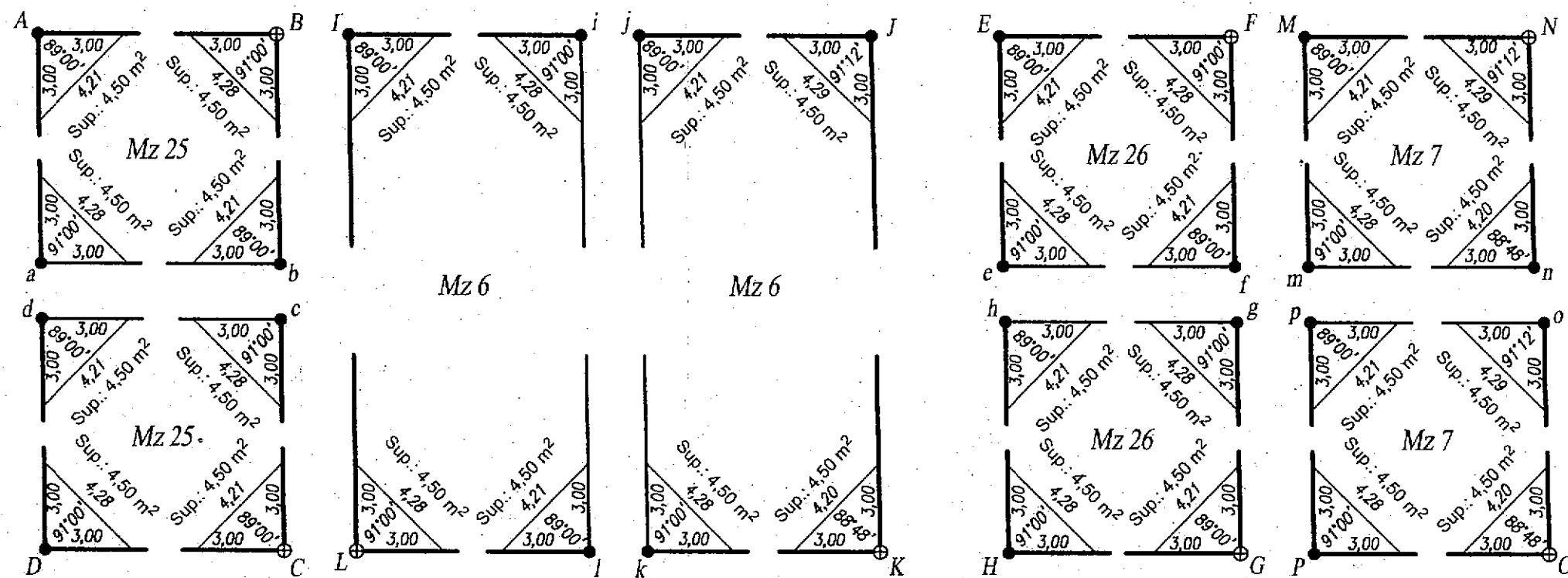
MANZANA N° 7			
PARCELA	SUPERFICIE	PARTIDA INMOBILIARIA	
1	200,06 m ²	I1 - 5816 - 1	
2	220,05 m ²	I1 - 31632 - 1	
3	220,05 m ²	I1 - 31633 - 1	
4	220,05 m ²	I1 - 31634 - 1	
5	220,05 m ²	I1 - 31635 - 1	
6	220,05 m ²	I1 - 31636 - 1	
7	220,05 m ²	I1 - 31637 - 1	
8	220,05 m ²	I1 - 31638 - 1	
9	220,05 m ²	I1 - 31639 - 1	
10	220,05 m ²	I1 - 31640 - 1	
11	195,74 m ²	I1 - 31641 - 1	
12	196,10 m ²	I1 - 31642 - 1	
13	196,50 m ²	I1 - 31643 - 1	
14	196,88 m ²	I1 - 31644 - 1	
15	197,24 m ²	I1 - 31645 - 1	
16	197,55 m ²	I1 - 31646 - 1	
17	220,29 m ²	I1 - 31647 - 1	
18	220,29 m ²	I1 - 31648 - 1	
19	220,29 m ²	I1 - 31649 - 1	
20	220,29 m ²	I1 - 31650 - 1	
21	220,29 m ²	I1 - 31651 - 1	
22	220,29 m ²	I1 - 31652 - 1	
23	220,29 m ²	I1 - 31653 - 1	
24	220,29 m ²	I1 - 31654 - 1	
25	220,29 m ²	I1 - 31655 - 1	
26	200,28 m ²	I1 - 31656 - 1	
27	200,28 m ²	I1 - 31657 - 1	
28	200,28 m ²	I1 - 31658 - 1	
29	200,06 m ²	I1 - 31659 - 1	
30	200,06 m ²	I1 - 31660 - 1	
31	200,28 m ²	I1 - 31661 - 1	
32	220,29 m ²	I1 - 31662 - 1	
33	220,29 m ²	I1 - 31663 - 1	
34	220,29 m ²	I1 - 31664 - 1	
35	220,29 m ²	I1 - 31665 - 1	
36	220,29 m ²	I1 - 31666 - 1	
37	220,29 m ²	I1 - 31667 - 1	
38	220,29 m ²	I1 - 31668 - 1	
39	220,29 m ²	I1 - 31669 - 1	
40	220,29 m ²	I1 - 31670 - 1	
41	198,31 m ²	I1 - 31671 - 1	
42	198,56 m ²	I1 - 31672 - 1	
43	198,79 m ²	I1 - 31673 - 1	
44	198,85 m ²	I1 - 31674 - 1	
45	199,21 m ²	I1 - 31675 - 1	
46	199,52 m ²	I1 - 31676 - 1	
47	220,05 m ²	I1 - 31677 - 1	
48	220,05 m ²	I1 - 31678 - 1	
49	220,05 m ²	I1 - 31679 - 1	
50	220,05 m ²	I1 - 31680 - 1	
51	220,05 m ²	I1 - 31681 - 1	
52	220,05 m ²	I1 - 31682 - 1	
53	220,05 m ²	I1 - 31683 - 1	
54	220,05 m ²	I1 - 31684 - 1	
55	220,05 m ²	I1 - 31685 - 1	
56	200,06 m ²	I1 - 31686 - 1	
57	200,06 m ²	I1 - 31687 - 1	
58	200,06 m ²	I1 - 31688 - 1	
59	200,28 m ²	I1 - 31689 - 1	
60	200,28 m ²	I1 - 31690 - 1	
Pasaje Proy.	1.384,21 m ²		
TOTAL	14.085,62 m ²		

MANZANA N° 25			
PARCELA	SUPERFICIE	PARTIDA INMOBILIARIA	
1	202,81 m ²	I1 - 5818 - 1	
2	237,93 m ²	I1 - 31691 - 1	
3	237,93 m ²	I1 - 31692 - 1	
4	237,93 m ²	I1 - 31693 - 1	
5	237,93 m ²	I1 - 31694 - 1	
6	238,20 m ²	I1 - 31695 - 1	
7	237,93 m ²	I1 - 31696 - 1	
8	237,93 m ²	I1 - 31697 - 1	
9	237,93 m ²	I1 - 31698 - 1	
10	237,93 m ²	I1 - 31699 - 1	
11	202,81 m ²	I1 - 31700 - 1	
12	202,81 m ²	I1 - 31701 - 1	
13	202,81 m ²	I1 - 31702 - 1	
14	203,03 m ²	I1 - 31703 - 1	
15	203,03 m ²	I1 - 31704 - 1	
16	203,03 m ²	I1 - 31705 - 1	
17	238,18 m ²	I1 - 31706 - 1	
18	238,18 m ²	I1 - 31707 - 1	
19	238,18 m ²	I1 - 31708 - 1	
20	238,18 m ²	I1 - 31709 - 1	
21	238,46 m ²	I1 - 31710 - 1	
22	238,18 m ²	I1 - 31711 - 1	
23	238,18 m ²	I1 - 31712 - 1	
24	238,18 m ²	I1 - 31713 - 1	
25	238,18 m ²	I1 - 31714 - 1	
26	203,03 m ²	I1 - 31715 - 1	
27	203,03 m ²	I1 - 31716 - 1	
28	203,03 m ²	I1 - 31717 - 1	
29	202,81 m ²	I1 - 31718 - 1	
30	202,81 m ²	I1 - 31719 - 1	
31	203,03 m ²	I1 - 31720 - 1	
32	238,18 m ²	I1 - 31721 - 1	
33	238,18 m ²	I1 - 31722 - 1	
34	238,18 m ²	I1 - 31723 - 1	
35	238,18 m ²	I1 - 31724 - 1	
36	238,46 m ²	I1 - 31725 - 1	
37	238,18 m ²	I1 - 31726 - 1	
38	238,18 m ²	I1 - 31727 - 1	
39	238,18 m ²	I1 - 31728 - 1	
40	238,18 m ²	I1 - 31729 - 1	
41	203,03 m ²	I1 - 31730 - 1	
42	203,03 m ²	I1 - 31731 - 1	
43	203,03 m ²	I1 - 31732 - 1	
44	202,81 m ²	I1 - 31733 - 1	
45	202,81 m ²	I1 - 31734 - 1	
46	202,81 m ²	I1 - 31735 - 1	
47	237,93 m ²	I1 - 31736 - 1	
48	237,93 m ²	I1 - 31737 - 1	
49	237,93 m ²	I1 - 31738 - 1	
50	237,93 m ²	I1 - 31739 - 1	
51	238,20 m ²	I1 - 31740 - 1	
52	237,93 m ²	I1 - 31741 - 1	
53	237,93 m ²	I1 - 31742 - 1	
54	237,93 m ²	I1 - 31743 - 1	
55	237,93 m ²	I1 - 31744 - 1	
56	202,81 m ²	I1 - 31745 - 1	
57	202,81 m ²	I1 - 31746 - 1	
58	202,81 m ²	I1 - 31747 - 1	
59	203,03 m ²	I1 - 31748 - 1	
60	203,03 m ²	I1 - 31749 - 1	
Pasaje Proy.	1.464,98 m ²		
TOTAL	14.906,14 m ²		

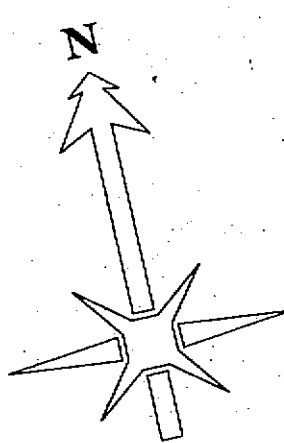
MANZANA N° 26			
PARCELA	SUPERFICIE	PARTIDA INMOBILIARIA	
1	202,81 m ²	I1 - 5817 - 1	
2	237,93 m ²	I1 - 31750 - 1	
3	237,93 m ²	I1 - 31751 - 1	
4	237,93 m ²	I1 - 31752 - 1	
5	237,93 m ²	I1 - 31753 - 1	
6	238,20 m ²	I1 - 31754 - 1	
7	237,93 m ²	I1 - 31755 - 1	
8	237,93 m ²	I1 - 31756 - 1	
9	237,93 m ²	I1 - 31757 - 1	
10	237,93 m ²	I1 - 31758 - 1	
11	202,81 m ²	I1 - 31759 - 1	
12	202,81 m ²	I1 - 31760 - 1	
13	202,81 m ²	I1 - 31761 - 1	
14	203,03 m ²	I1 - 31762 - 1	
15	203,03 m ²	I1 - 31763 - 1	
16	203,03 m ²	I1 - 31764 - 1	
17	238,18 m ²	I1 - 31765 - 1	
18	238,18 m ²	I1 - 31766 - 1	
19	238,18 m ²	I1 - 31767 - 1	
20	238,18 m ²	I1 - 31768 - 1	
21	238,46 m ²	I1 - 31769 - 1	
22	238,18 m ²	I1 - 31770 - 1	
23	238,18 m ²	I1 - 31771 - 1	
24	238,18 m ²	I1 - 31772 - 1	
25	238,18 m ²	I1 - 31773 - 1	
26	203,03 m ²	I1 - 31774 - 1	
27	203,03 m ²	I1 - 31775 - 1	
28	203,03 m ²	I1 - 31776 - 1	
29	202,81 m ²	I1 - 31777 - 1	
30	202,81 m ²	I1 - 31778 - 1	
31	203,03 m ²	I1 - 31779 - 1	
32	238,18 m ²	I1 - 31780 - 1	
33	238,18 m ²	I1 - 31781 - 1	
34	238,18 m ²	I1 - 31782 - 1	
35	238,18 m ²	I1 - 31783 - 1	
36	238,46 m ²	I1 - 31784 - 1	
37	238,18 m ²	I1 - 31785 - 1	
38	238,18 m ²	I1 - 31786 - 1	
39	238,18 m ²	I1 - 31787 - 1	
40	238,18 m ²	I1 - 31788 - 1	
41	203,03 m ²	I1 - 31789 - 1	
42	203,03 m ²	I1 - 31790 - 1	
43	203,03 m ²	I1 - 31791 - 1	
44	202,81 m ²	I1 - 31792 - 1	
45	202,81 m ²	I1 - 31793 - 1	
46	202,81 m ²	I1 - 31794 - 1	
47	237,93 m ²	I1 - 31795 - 1	
48	237,93 m ²	I1 - 31796 - 1	
49	237,93 m ²	I1 - 31797 - 1	
50	237,93 m ²	I1 - 31798 - 1	
51	238,20 m ²	I1 - 31799 - 1	
52	237,93 m ²	I1 - 31800 - 1	
53	237,93 m ²	I1 - 31801 - 1	
54	237,93 m ²	I1 - 31802 - 1	
55	237,93 m ²	I1 - 31803 - 1	
56	202,81 m ²	I1 - 31804 - 1	
57	202,81 m ²	I1 - 31805 - 1	
58	202,81 m ²	I1 - 31806 - 1	
59	203,03 m ²	I1 - 31807 - 1	
60	203,03 m ²	I1 - 31808 - 1	
Pasaje Proy.	1.464,98 m ²		
TOTAL	14.906,14 m ²		

DETALLE DE OCHAVAS PROYECTADAS (SEGUN ORDENANZA N°846/97 - MUNICIPALIDAD DE GOYA)

Escala: 1:200

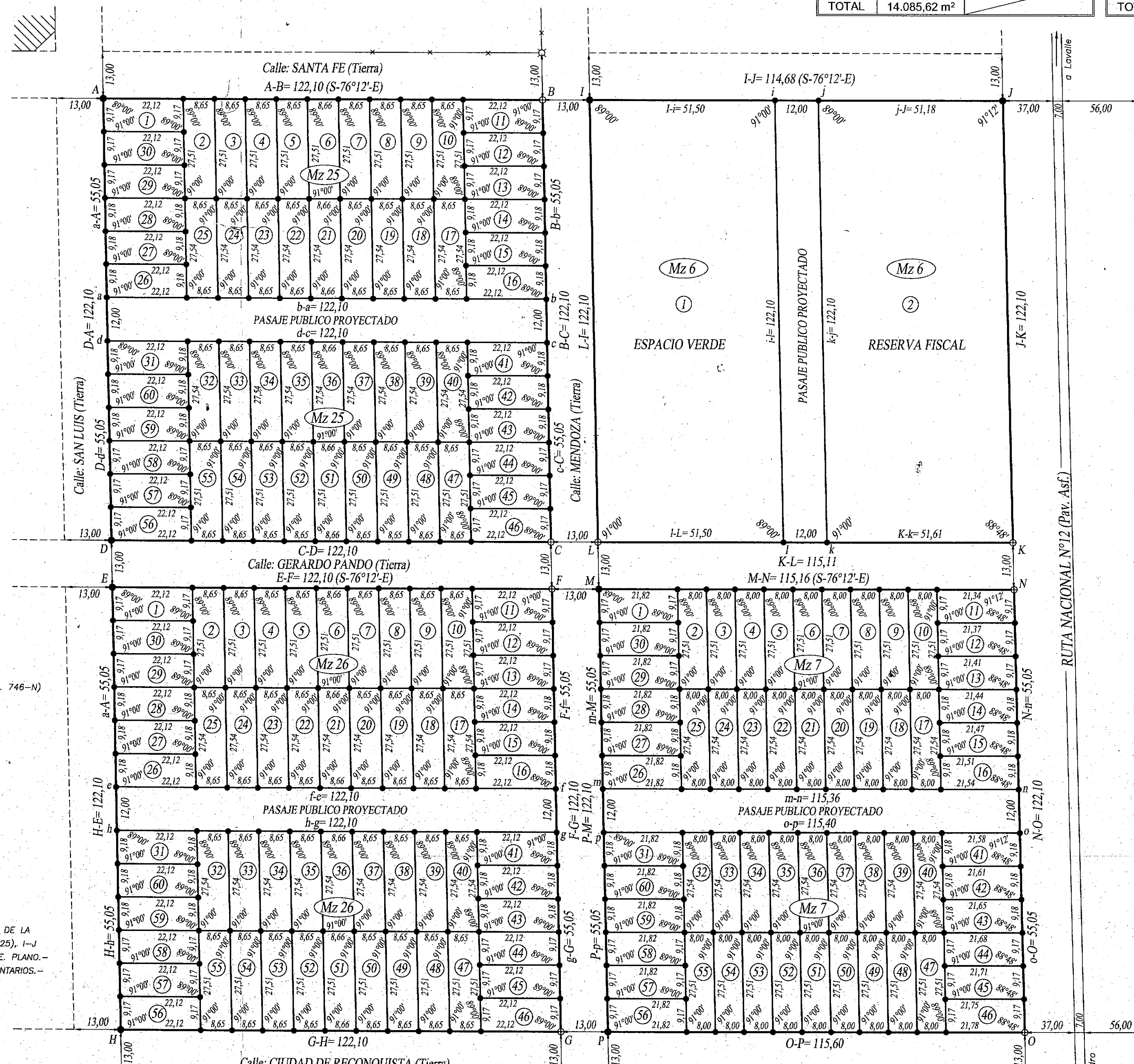


ESCALAS:
PARCELAS Y CALLES: 1:750
RUTA NAC. N°12: 1:2.000

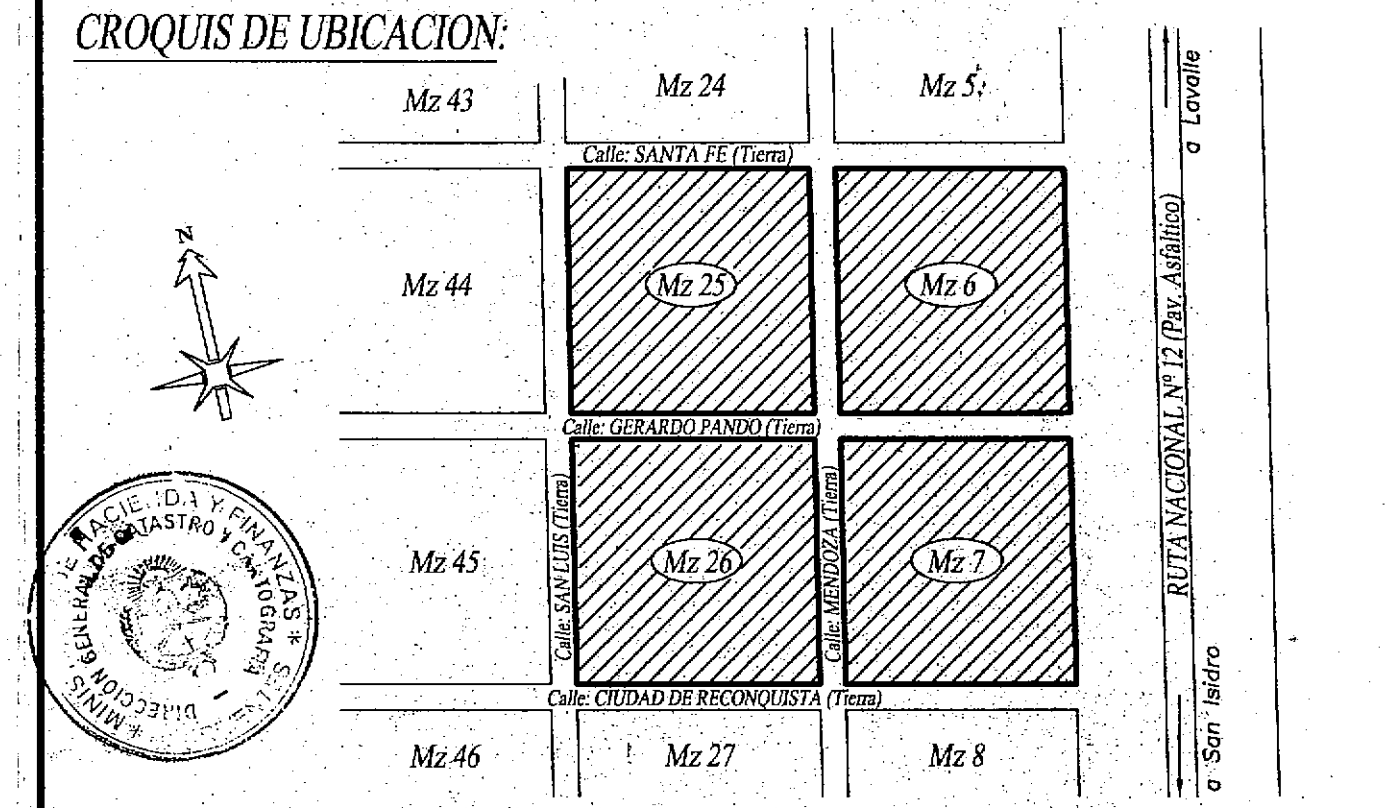


- REFERENCIAS:
- MOJON DE Hª ENCONTRADO (MRA 746-N)
 - MOJON DE MADERA COLOCADO
 - POSTE ESQUINERO EXISTENTE
 - LINEA DE MENSURA
 - LINEA DE DIVISION
 - *** LINEA DE ALAMBRADO
 - LINEA SIN MATERIALIZAR

OBSERVACIONES:
-MEDIDAS LINEALES EXPRESADAS EN METROS.-
-RUMBO ADOPTADO DE LOS LADOS G-U Y K-N DE LA MENSURA 746-N, PARA LOS LADOS A-B (Mz 25), I-J (Mz 6), E-F (Mz 26), Y M-N (Mz 7) DEL PTE. PLANO.-
-LOS ANGULOS NO CONSIGNADOS SON SUPLEMENTARIOS.-



OBJETO: MODIFICACION DEL ESTADO PARCELARIO DE LAS MANZANAS: 6, 7, 25, Y 26 EN BASE A LA MENSURA 746-N
 CARACTER: PARTICULAR
 PROVINCIA: CORRIENTES (REP. ARG.)
 DEPARTAMENTO: GOYA
 LUGAR: CIUDAD DE GOYA
 PROPIEDAD DE:
BANCO HIPOTECARIO S.A., FIDUCIARIO (LEY N°24.441) DEL FIDEICOMISO ADMINISTRATIVO Y FINANCIERO "PROCREAR"
 UBICACION: Manzanas: 6, 7, 25, y 26 S/Tit. y S/Cat.
 DOMINIO: Reg. Prop. Im. Prov.: Mz 6) Fº Real Mat. N° 5812, Año 2015; Mz 7) Fº Real Mat. N° 5813, Año 2015; Mz 25) Fº Real Mat. N° 5814, Año 2015; Mz 26) Fº Real Mat. N° 5815, Año 2015
 Reg. Prop. Im. Mpal.: Mz 6, 7, 25, y 26: No poseen
 PART. INMOBILIARIAS: Mz 6) 11-5815-1; Mz 7) 11-5816-1; Mz 25) 11-5818-1; Mz 26) 11-5817-1
 MENSURAS RELACIONADAS: 746-N



GOYA, CTES., 27 de Junio de 2015

NICOLAS J. NICOLETTI
 Agrimensor
 M.C.P. 4204 - D.G.C.: 986
 Dom.: España N°247 Bis - Goya, Ctes.
 nicoletti97@hotmail.com

GERARDO HORACIO BASSI
 Int. del Municipio de Goya - Ctes. por aut.
 D.N.S. 11.801.547
 Dom.: Colon N° 608
 Goya, Ctes.

CON EL N° 10.049-N
 CTES. DE 27 DE JUNIO DE 2015

GRACIELA S. LOPEZ
 AGRIMENSORA NACIONAL
 N° 10.049-N